



CITTA di MAGENTA

SETTORE TECNICO
UFFICIO PATRIMONIO

PIANO DELLE ALIENAZIONI E DELLE VALORIZZAZIONI
DELLE AREE COMUNALI
AI SENSI DELL'ART. 58 DELLA LEGGE 6 AGOSTO 2008, N. 133
AGGIORNAMENTO
2018

SCHEDA "ALLEGATO B"
Lotto n.1

1	SCHEDA TECNICA DI SINTESI	"ALLEGATO B"
DENOMINAZIONE		AREA VIA ALESSANDRINI
Localizzazione dell'area		Via E. Alessandrini ang. Via W. Tobagi
Identificazione catastale		FG.21 mapp.54 parte + reliquati strade e acque (da identificare mediante frazionamento)
Superfici		mq. 240
Provenienza		Acquisizione bonaria per atto pubblico Rep.18961 del 31/05/1978 Notaio Cantoni di Magenta
Destinazione Urbanistica - P.G.T.		Vigente Ambiti Residenziali B3
Valore		Euro 15.120,00
Piano alienazioni		esercizio 2018




N=5033500

E=1491100

1 Particella: 54


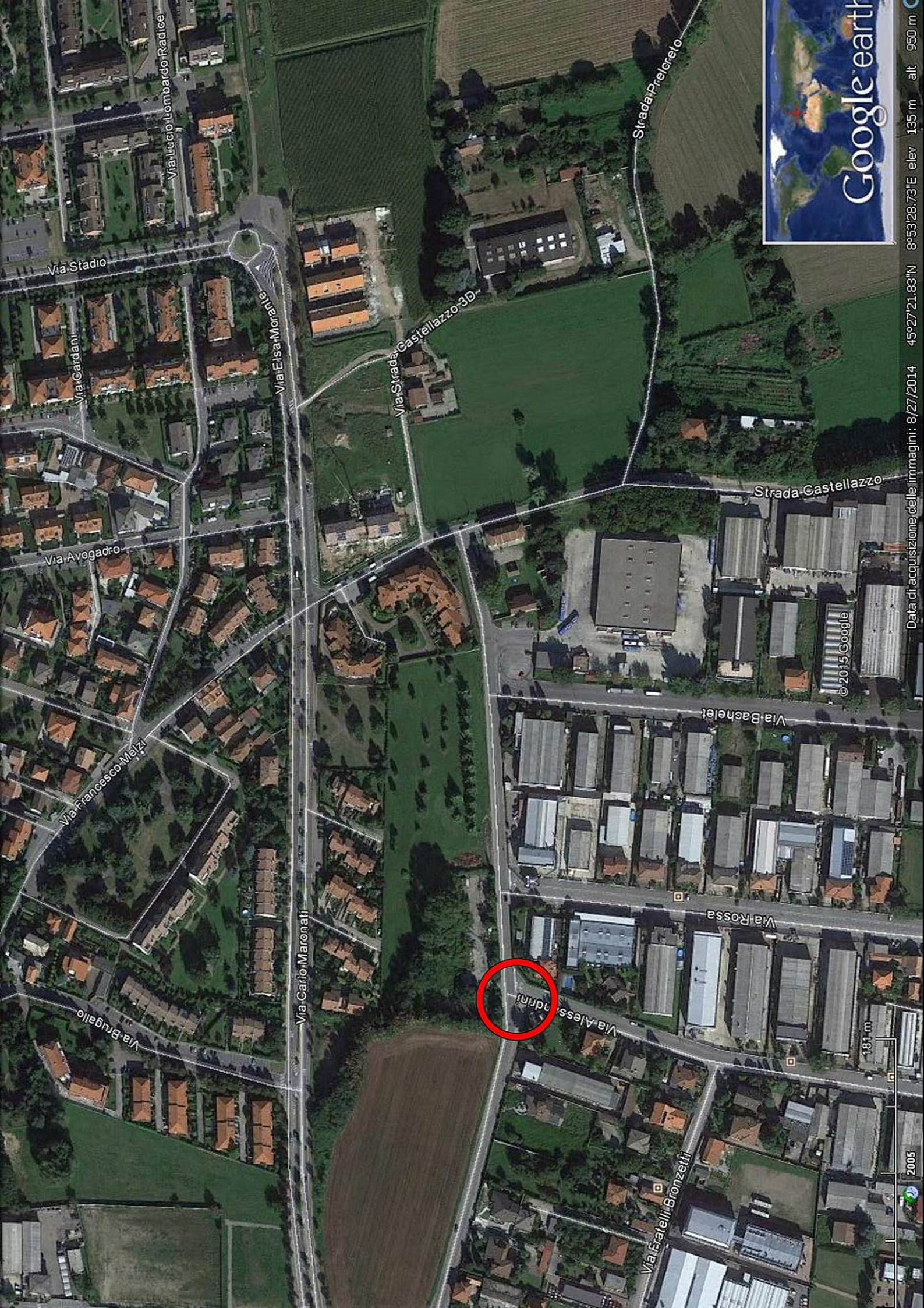
5-Mag-2015 11.13
Scala originale: 1:2000
Dimensione cornice: 534.000 x 378.000 metri
Prot. n. 1134565/2015
Comune: MAGENTA
Foglio: 21



© 2015 Google
© 2015 Google

1 000





© 2015 Google
Data di acquisizione delle immagini: 8/27/2014 45°27'21.83"N 8°53'28.73"E elev 135 m alt 950 m

Via Stadio

Via Lucio Lombardo Radice

Via Cardani

Via Elsa Morante

Via Strada Castellazzo 3D

Strada Prelereto

Via Avogadro

Strada Castellazzo

Via Francesco Melzi

Via Bachelet

Via Carlo Maronati

Via Rossa

Via Brugallo

Via Alessandrini

Via Fratelli Bronzetti

181 m

2005