



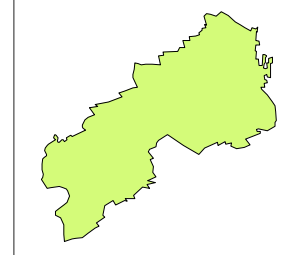




-  Depositi ghiaioso ciottolosi di barra e di canale fluviale (Olocene recente - Attuale)
-  Depositi ghiaiosi e sabbiosi limosi di piana alluvionale e di barra fluviale (Olocene)
-  Depositi ghiaioso sabbiosi in facies alluvionale (Olocene)
-  Depositi prevalentemente ghiaioso sabbiosi in facies fluviale (Pleistocene superiore)

	 <p>COMUNE DI MAGENTA</p> <p>DEFINIZIONE DELLA COMPONENTE GEOLOGICA E IDROGEOLOGICA DEL PIANO DI GOVERNO DEL TERRITORIO</p>	

Dott. geol. Carlo Lurati