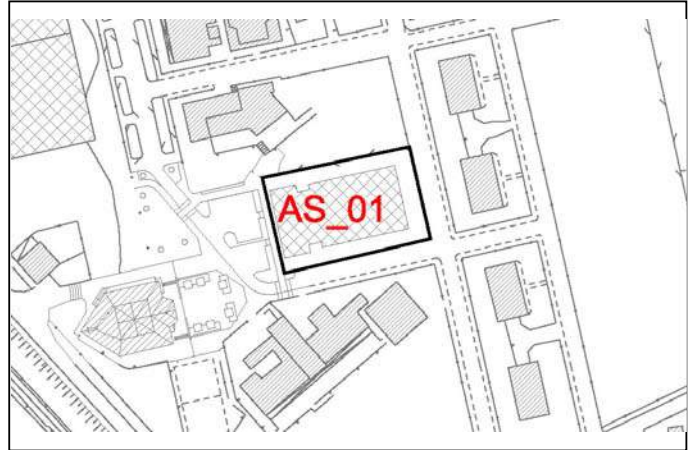
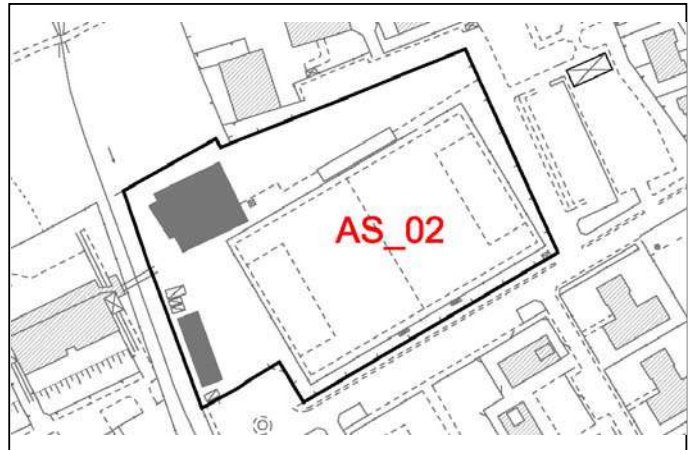


Palestra "Palasfondrini"		n°	01
Indirizzo <input type="text" value="Via Alla Chiesa"/>			
Proprietà <input type="text" value="Privata"/>		Quartiere <input type="text" value="Ponte Nuovo"/>	
Fg. <input type="text" value="12"/>		Map. <input type="text" value="191"/>	
Sup. lotto mq.	<input type="text" value="2.137"/>	Anno di costruzione	<input type="text"/>
Sup. coperta mq.	<input type="text" value="1170"/>	Ultima manut. ristruttur.	<input type="text"/>
Sup. scoperta mq.	<input type="text" value="966,71"/>	Stato di manuten.	<input type="text"/>
Parcheggi interni	<input type="text" value="NO"/>	Cert. di agibilità	<input type="text"/>
Parch. in prossimità	<input type="text" value="SI"/>	Cert. Preven. Incendi	<input type="text"/>
		Adeguam. antisismico	<input type="text"/>
Vincoli <input type="text" value="150 metri Naviglio"/>			



Campi calcio:	<input type="text"/>	<input type="text"/>	mq.	Altri campi
Campi tennis:	<input type="text"/>	<input type="text"/>	mq.	<input type="text"/>
Cam. Basket o pallav.	<input type="text" value="1"/>	<input type="text"/>	mq.	<input type="text"/>
Tribune:	<input type="text"/>		mq.	
Spogliatoi:	<input type="text" value="372"/>		mq.	Altri edifici
Palestra:	<input type="text" value="844"/>		mq.	<input type="text"/>
Bar - sosta - ristoro	<input type="text"/>		mq.	<input type="text"/>
Altri spazi aperti	<input type="text" value="Area pavimentata"/>			
Altre note	<input type="text" value="Edificio polivalente con campo adattabile per basket e pallavolo."/>			

Stadio Comunale		n°	02
Indirizzo <input type="text" value="Via Isonzo"/>			
Proprietà <input type="text" value="Pubblica"/>		Quartiere <input type="text" value="Ponte Vecchio"/>	
Fg. <input type="text" value="14"/>		Map. <input type="text" value="304-493-516-622"/>	
Sup. lotto mq.	<input type="text" value="13.623"/>	Anno di costruzione	<input type="text"/>
Sup. coperta mq.	<input type="text" value="988,10"/>	Ultima manut. ristruttur.	<input type="text"/>
Sup. scoperta mq.	<input type="text" value="12.634,41"/>	Stato di manuten.	<input type="text"/>
Parcheggi interni	<input type="text" value="NO"/>	Cert. di agibilità	<input type="text"/>
Parch. in prossimità	<input type="text" value="SI"/>	Cert. Preven. Incendi	<input type="text"/>
		Adeguam. antisismico	<input type="text"/>
Vincoli <input type="text"/>			

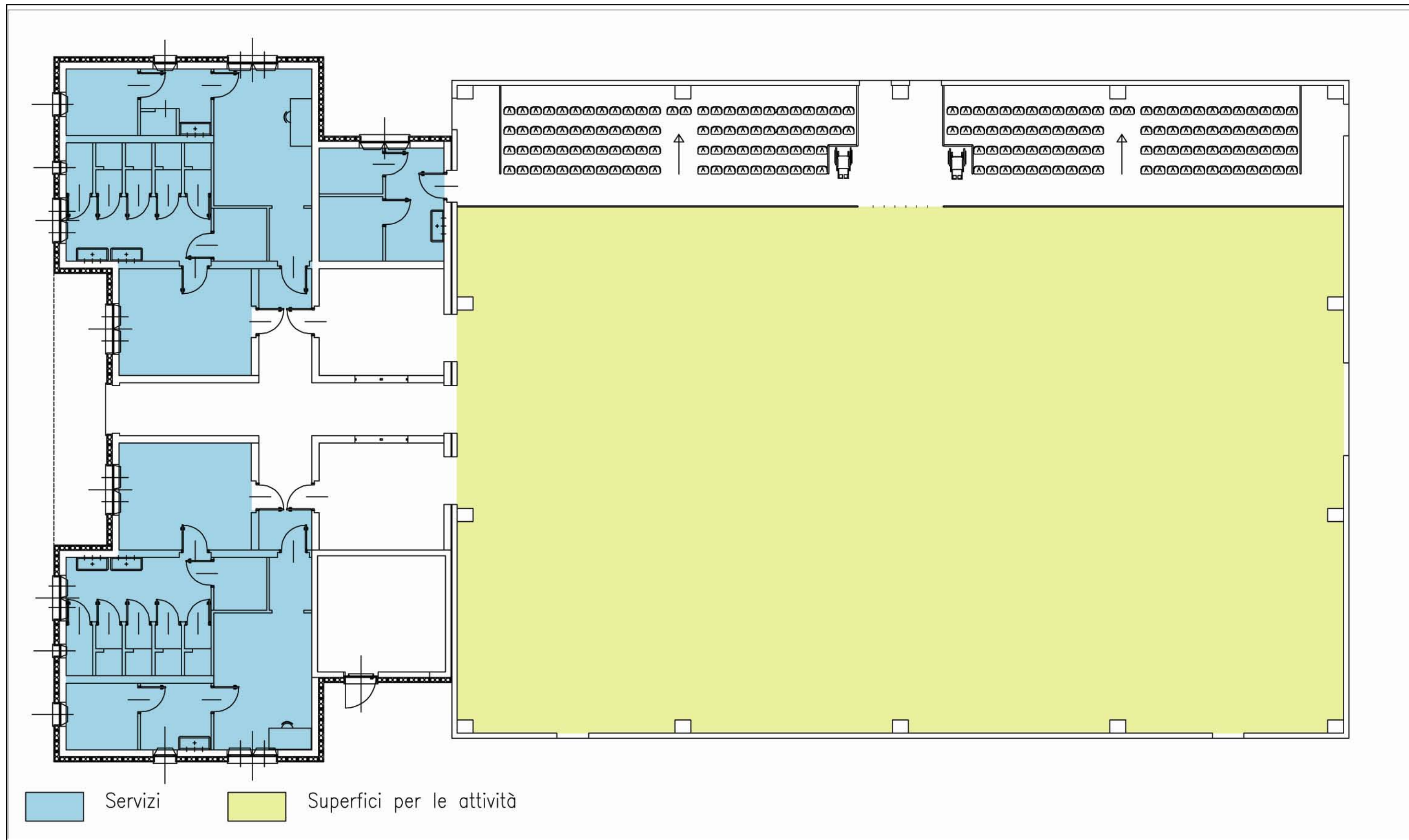


Campi calcio:	<input type="text" value="1"/>	<input type="text" value="5.848"/>	mq.	Altri campi
Campi tennis:	<input type="text"/>	<input type="text"/>	mq.	<input type="text"/>
Cam. Basket o pallav.	<input type="text"/>	<input type="text"/>	mq.	<input type="text"/>
Tribune:	<input type="text" value="170,67"/>		mq.	
Spogliatoi:	<input type="text" value="225"/>		mq.	Altri edifici
Palestra:	<input type="text"/>		mq.	<input type="text"/>
Bar - sosta - ristoro	<input type="text"/>		mq.	<input type="text"/>
Altri spazi aperti	<input type="text"/>			
Altre note	<input type="text" value="Area in comunicazione con la palestra delle scuole Lorenzini e IV Giugno."/>			

Tipologia

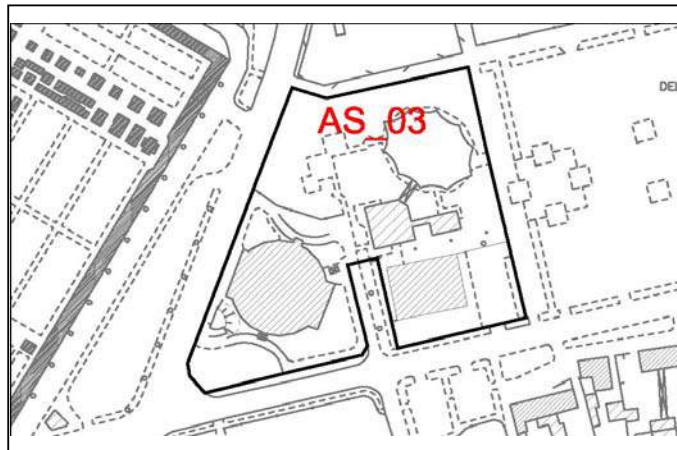
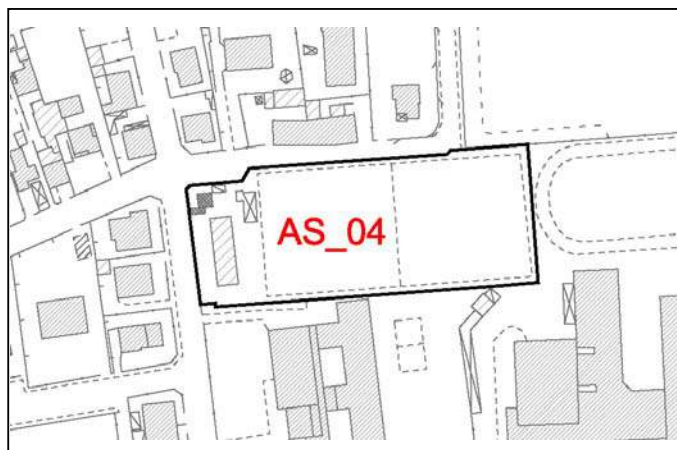
n° **01**

Planimetrie



 Servizi  Superfici per le attività

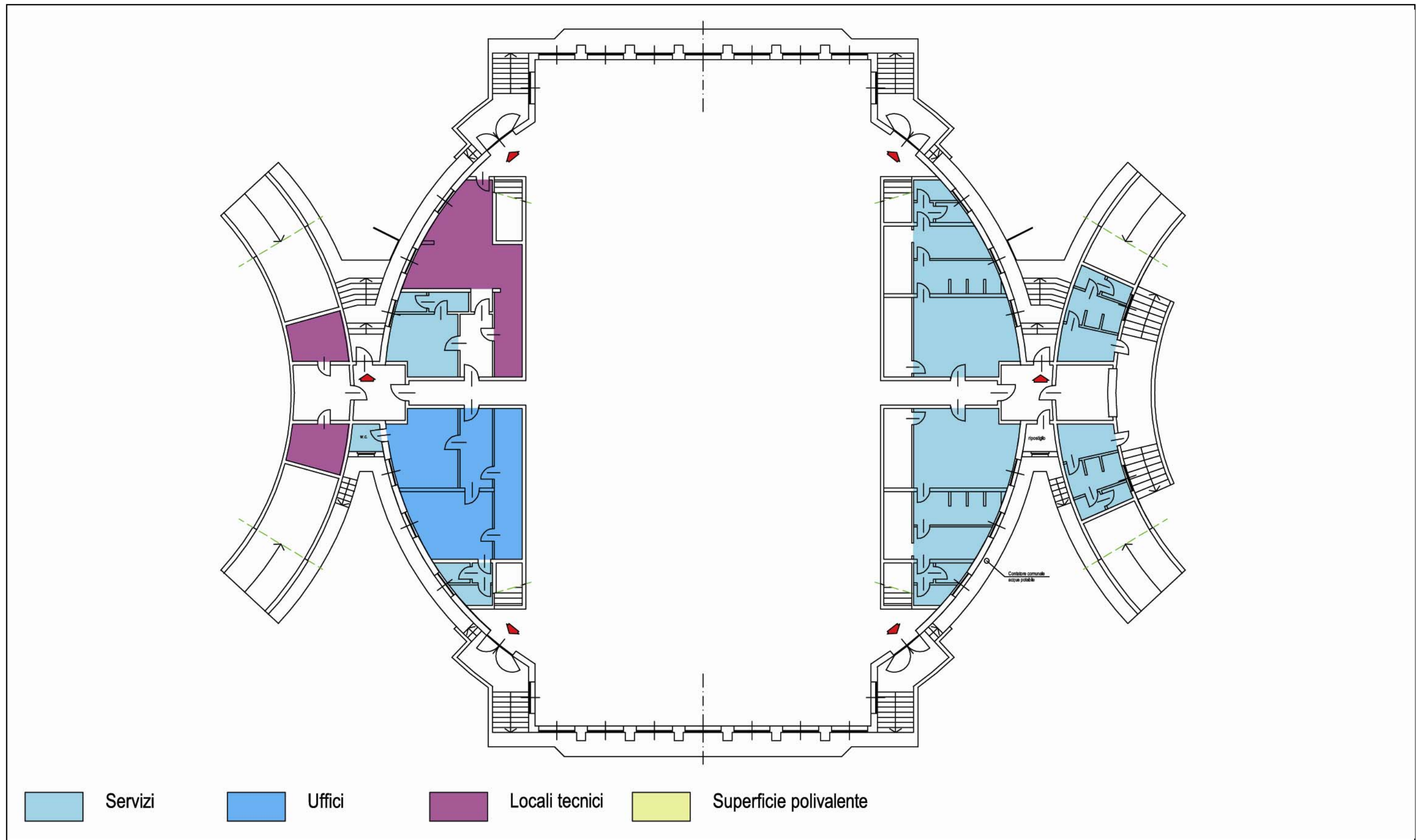
Note

Palazzetto dello sport n° **03**Indirizzo Proprietà Quartiere Fg. Map. Sup. lotto mq. Anno di costruzione Sup. coperta mq. Ultima manut. ristruttur. Sup. scoperta mq. Stato di manuten. Parcheggi interni Cert. di agibilità Parch. in prossimità Cert. Preven. Incendi Adeguam. antisismico Vincoli Campi calcio: mq. Altri campi Campi tennis: mq. Cam. Basket o pallav. mq. Tribune: mq. Spogliatoi: mq. Altri edifici Palestra: mq. Bar - sosta - ristoro mq. Altri spazi aperti Altre note Campo da calcio Scuola elem. Giovanni XXIII n° **04**Indirizzo Proprietà Quartiere Fg. Map. Sup. lotto mq. Anno di costruzione Sup. coperta mq. Ultima manut. ristruttur. Sup. scoperta mq. Stato di manuten. Parcheggi interni Cert. di agibilità Parch. in prossimità Cert. Preven. Incendi Adeguam. antisismico Vincoli Campi calcio: mq. Altri campi Campi tennis: mq. Cam. Basket o pallav. mq. Tribune: mq. Spogliatoi: mq. Altri edifici Palestra: mq. Bar - sosta - ristoro mq. Altri spazi aperti Altre note 

Tipologia

n°

Planimetrie



Note

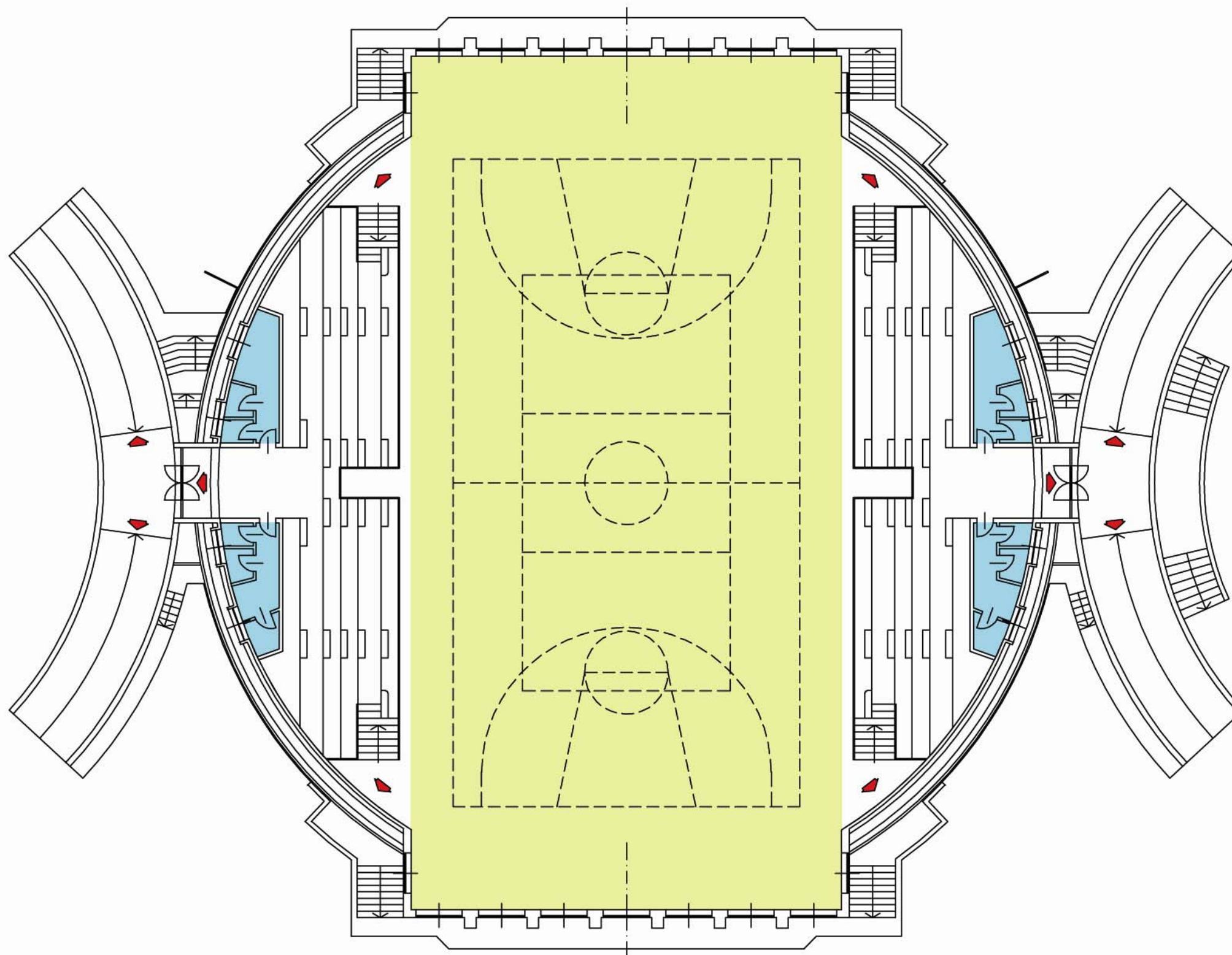
Tipologia

Palazzetto dello sport

n°

03

Planimetrie




Servizi



Uffici



Locali tecnici



Superficie polivalente

Note

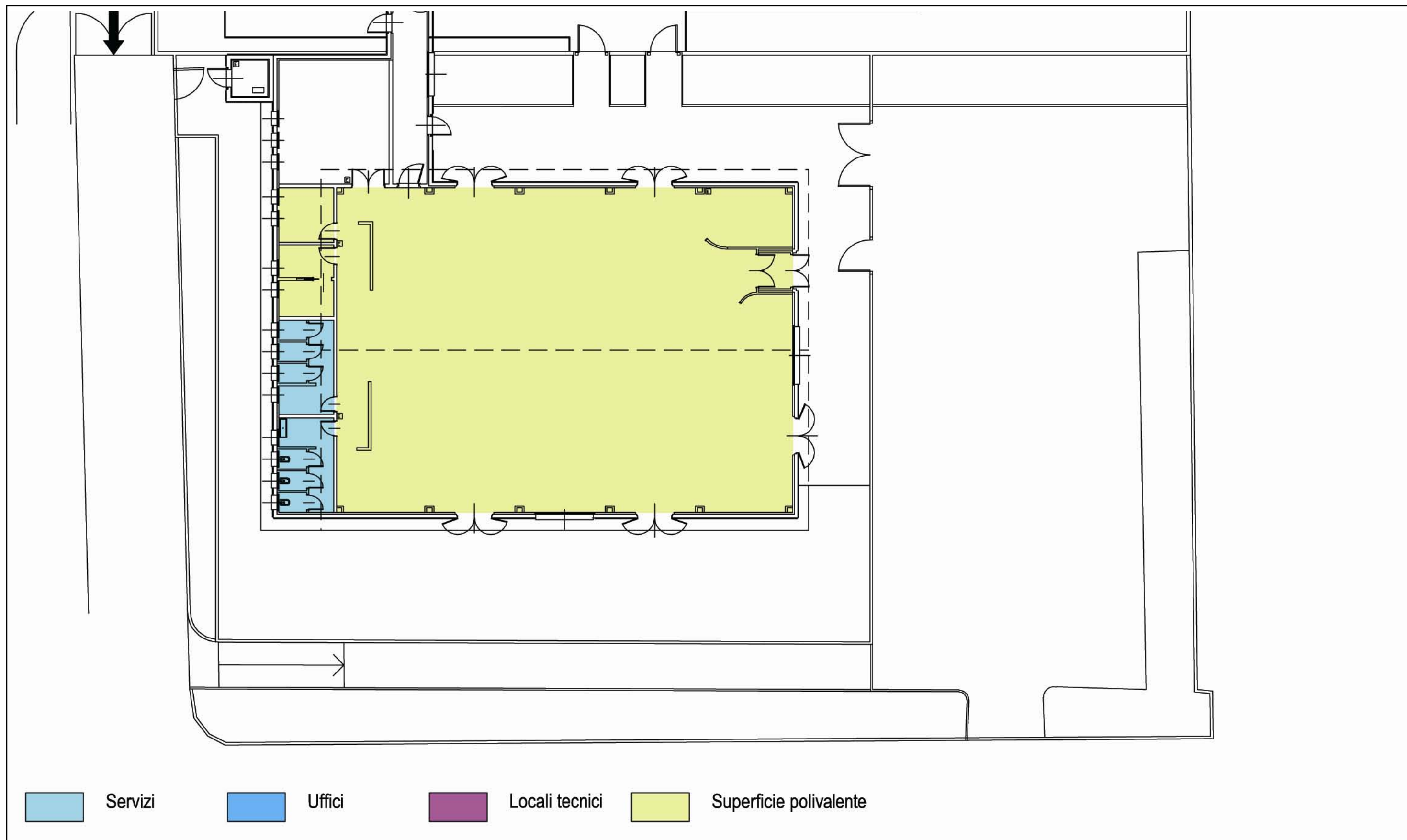
Tipologia

Palestra

n°

03

Planimetrie



Note

Tipologia

Tensiostruttura

n°

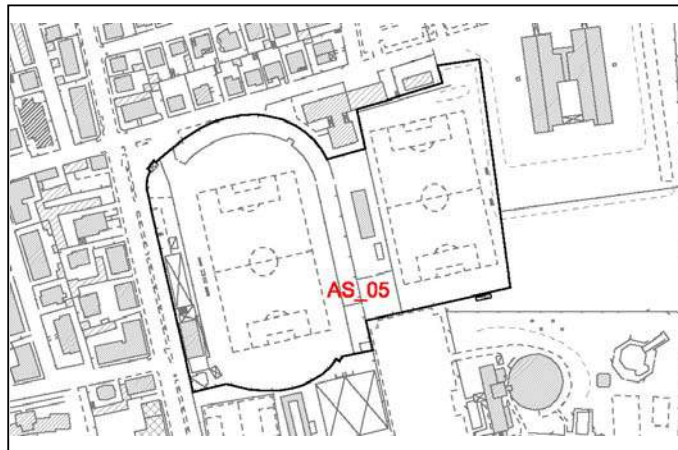
03

Planimetrie



Note

Stadio Comunale		n°	05
Indirizzo <input type="text" value="Via dello Stadio"/>			
Proprietà <input type="text" value="Pubblica"/>		Quartiere <input type="text" value="Sud"/>	
Fg. <input type="text" value="7/8"/>		Map. <input type="text" value="318-483-693-694-695/218-414-418-441-459"/>	
Sup. lotto mq.	<input type="text" value="35.768"/>	Anno di costruzione	<input type="text"/>
Sup. coperta mq.	<input type="text" value="1204,44"/>	Ultima manut. ristruttur.	<input type="text"/>
Sup. scoperta mq.	<input type="text" value="34.563,42"/>	Stato di manuten.	<input type="text"/>
Parcheggi interni	<input type="text" value="NO"/>	Cert. di agibilità	<input type="text"/>
Parch. in prossimità	<input type="text" value="SI"/>	Cert. Preven. Incendi	<input type="text"/>
		Adeguam. antisismico	<input type="text"/>
Vincoli <input type="text" value="Rispetto corso d'acqua interrato. Fascia 200 metri pozzi."/>			
Campi calcio:	<input type="text" value="2"/>	<input type="text" value="14.183"/>	mq. Altri campi
Campi tennis:	<input type="text"/>	<input type="text"/>	mq.
Cam. Basket o pallav.	<input type="text"/>	<input type="text"/>	mq.
Tribune:	<input type="text" value="389,27"/>	<input type="text"/>	mq.
Spogliatoi:	<input type="text" value="317"/>	<input type="text"/>	mq. Altri edifici
Palestra:	<input type="text"/>	<input type="text"/>	mq.
Bar - sosta - ristoro	<input type="text"/>	<input type="text"/>	mq.
Altri spazi aperti	<input type="text" value="Aree a prato."/>		
Altre note	<input type="text"/>		



Centro sportivo "Soccer Five"		n°	06
Indirizzo <input type="text" value="Via Casati"/>			
Proprietà <input type="text" value="Pubblica"/>		Quartiere <input type="text" value="Sud"/>	
Fg. <input type="text" value="7"/>		Map. <input type="text" value="693"/>	
Sup. lotto mq.	<input type="text" value="6.823"/>	Anno di costruzione	<input type="text"/>
Sup. coperta mq.	<input type="text" value="494,08"/>	Ultima manut. ristruttur.	<input type="text"/>
Sup. scoperta mq.	<input type="text" value="6.328,94"/>	Stato di manuten.	<input type="text"/>
Parcheggi interni	<input type="text" value="NO"/>	Cert. di agibilità	<input type="text"/>
Parch. in prossimità	<input type="text" value="SI"/>	Cert. Preven. Incendi	<input type="text"/>
		Adeguam. antisismico	<input type="text"/>
Vincoli <input type="text" value="Fascia 200 metri pozzi."/>			
Campi calcio:	<input type="text" value="5"/>	<input type="text" value="3.235"/>	mq. Altri campi
Campi tennis:	<input type="text" value="1"/>	<input type="text"/>	mq.
Cam. Basket o pallav.	<input type="text"/>	<input type="text"/>	mq.
Tribune:	<input type="text"/>	<input type="text"/>	mq.
Spogliatoi:	<input type="text"/>	<input type="text"/>	mq. Altri edifici
Palestra:	<input type="text"/>	<input type="text"/>	mq.
Bar - sosta - ristoro	<input type="text" value="494,08"/>	<input type="text"/>	mq.
Altri spazi aperti	<input type="text" value="Aree a prato e aree pavimentate"/>		
Altre note	<input type="text" value="Campo da calcio a 7 esterno utilizzabile anche come due campi da calcetto a 5. Un campo da calcetto a 5 coperto utilizzabile anche come campo da tennis."/>		



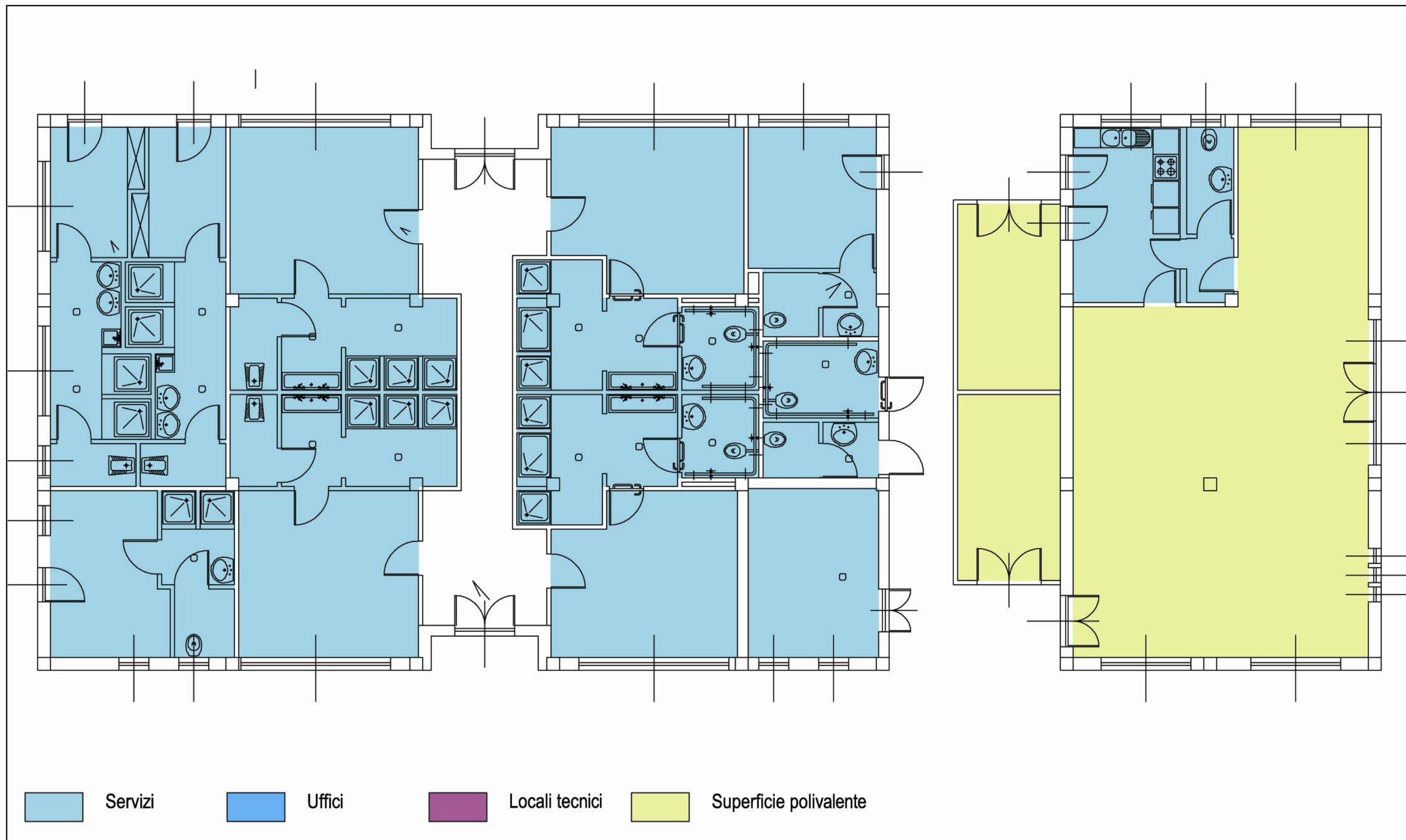
Tipologia

Centro sportivo "Soccer Five"

n°

06

Planimetrie

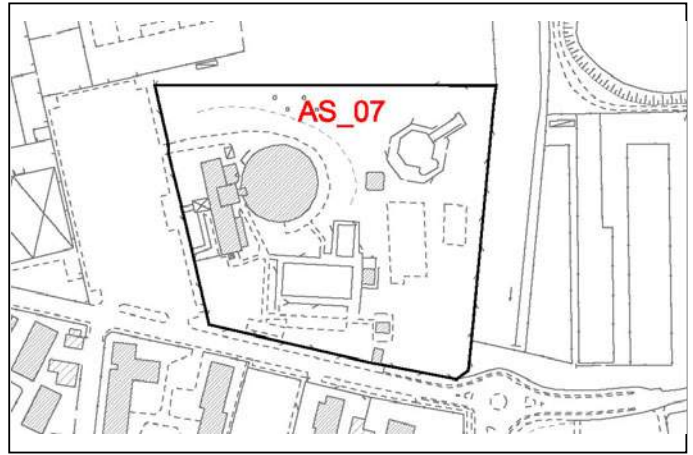


Note

Piscina comunale		n°	07
Indirizzo <input type="text" value="Via Gaetano Casati"/>			
Proprietà <input type="text" value="Pubblica"/>		Quartiere <input type="text" value="Sud"/>	
Fg. <input type="text" value="8"/>	Map. <input type="text" value="457-458"/>		
Sup. lotto mq.	<input type="text" value="18.534"/>	Anno di costruzione	<input type="text"/>
Sup. coperta mq.	<input type="text" value="1919,19"/>	Ultima manut. ristruttur.	<input type="text"/>
Sup. scoperta mq.	<input type="text" value="16.614,42"/>	Stato di manuten.	<input type="text"/>
Parcheggi interni	<input type="text" value="NO"/>	Cert. di agibilità	<input type="text"/>
Parch. in prossimità	<input type="text" value="SI"/>	Cert. Preven. Incendi	<input type="text"/>
		Adeguam. antisismico	<input type="text"/>
Vincoli <input type="text" value="Fascia 200 metri pozzi."/>			

Campi calcio:	<input type="text"/>	<input type="text"/>	mq.	Altri campi	<input type="text"/>
Campi tennis:	<input type="text"/>	<input type="text"/>	mq.		
Cam. Basket o pallav.	<input type="text"/>	<input type="text"/>	mq.		
Tribune:	<input type="text"/>		mq.		
Spogliatoi:	<input type="text"/>		mq.	Altri edifici	<input type="text"/>
Palestra:	<input type="text"/>		mq.		
Bar - sosta - ristoro	<input type="text"/>		mq.		

Altri spazi aperti	<input type="text" value="Area a prato con parte pavimentata a solarium."/>
Altre note	<input type="text"/>



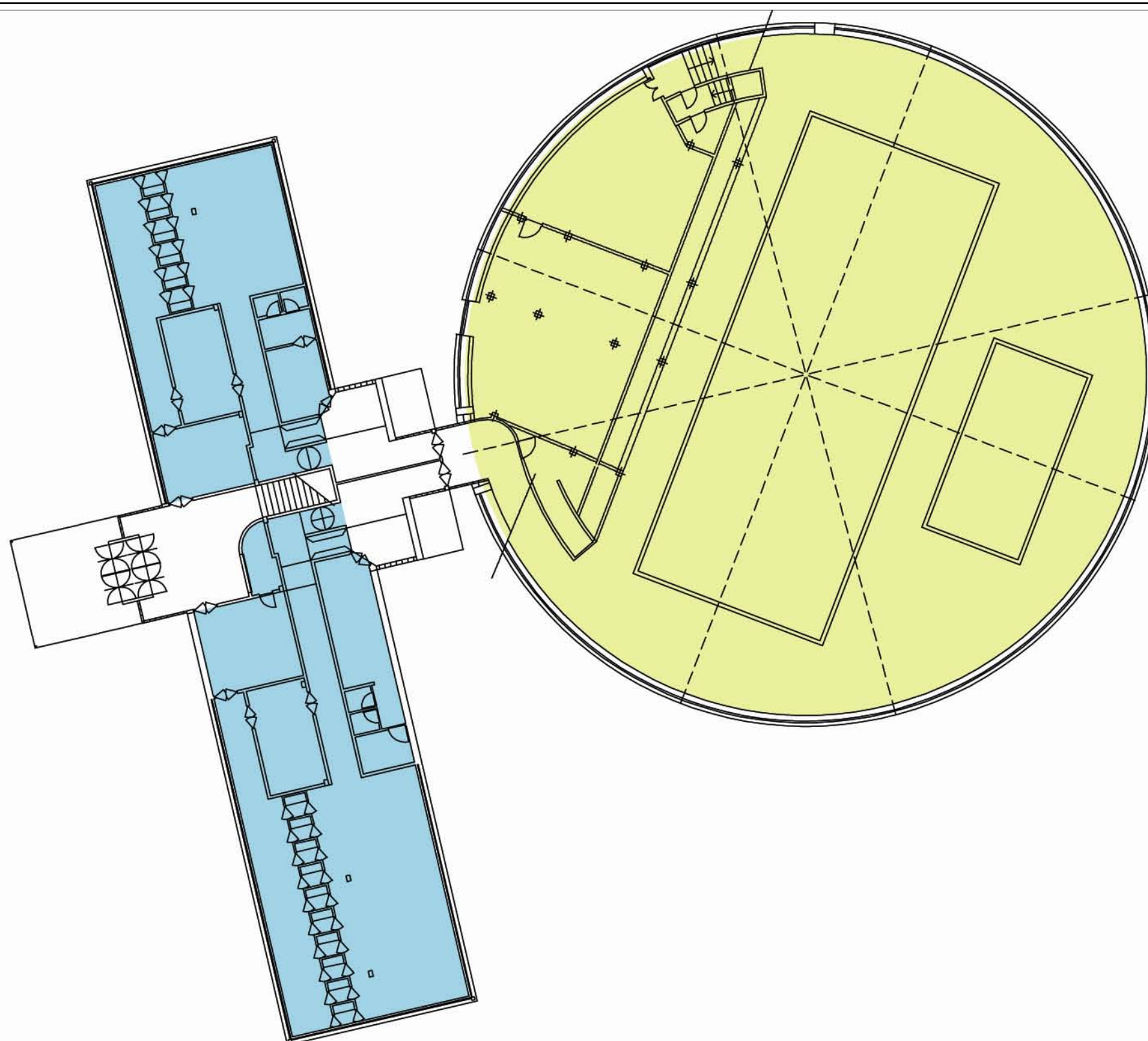
Tipologia

Piscina comunale

n°

07

Planimetrie




Servizi



Uffici



Locali tecnici



Superficie polivalente

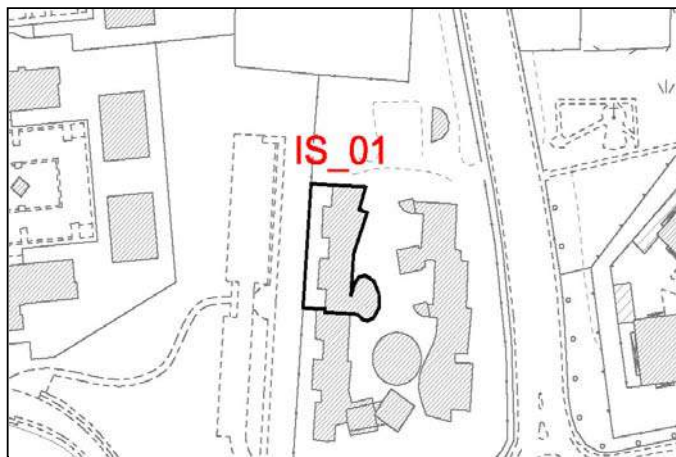
Note

Tipologia	Asilo Nido	n°	01
Denominazione	Il Girasole		
Indirizzo	Via Papa Giovanni Paolo II ang. via Cardani		
Fg.	8	Map.	393
Prop.	Pubblica	Quartiere	Sud

Sup. lotto mq.	992,03	12/13	13/14	14/15
Sup. coperta mq.	689,56	n° alunni		50
Sup. scoperta mq.	302,47	n° classi		
Slp mq.	689,56	Sf_alunno	?	20
n° piani f.t.	1	Slp_alunno	?	14
n° aule normali	2	al./clas.		?

Laboratori	<input type="checkbox"/>	Anno di costruzione	
Palestra m.	<input type="checkbox"/> X <input type="checkbox"/>	Ultima manut. ristruttur.	
Altezza m.	<input type="checkbox"/>	Stato di manutenzione	
Biblioteca	<input type="checkbox"/>	Cer. di agibilità	22/07/2008
Uffici	<input checked="" type="checkbox"/>	Cert. Prevenzione Incendi	
Mensa	<input checked="" type="checkbox"/>		SCIA 340346 26/11/2012
Cucina	<input checked="" type="checkbox"/>	Adeguamento antisismico	
Sala medica	<input type="checkbox"/>	Vincoli	
Parch. uso pub.	<input type="checkbox"/> SI	Edificio con più di 70 anni	<input type="checkbox"/> NO
Parch. uso priv.	<input type="checkbox"/> NO		

Descrizione spazi aperti	Area a prato con zona giochi bimbi.
Altre note	Capienza 50

**Certificati**

Collaudo opera pubblica	
Collaudo statico	
Autorizzazione ASL	06/04/2005

Dichiarazioni impianti

Impianto elettrico	15/07/2008
Impianto termico	
Impianto idrico sanitario	
Impianto di messa a terra	
Impianto telecomunicazioni	
Protezioni fulmini	
Denuncia centrale termica	

Dotazioni

Tipologie impianto termico	Centrale termica e due sottocentrali scuola infanzia e scuola primaria kw 615, (consumi non separabili)
Montascale	
Ascensore	NO
Sistema anti incendio	Estintori, idranti a muro

Verifiche

Impianto messa a terra	15/05/2012
Impianti elevatori	

Stato di conservazione del corpo di fabbrica principale**Opere edilizie****Strutture portanti verticali e murature**

Pilastri e travi in cemento armato, solai con putrelle e latterizi

Coperture

A falde con lamiera ed isolante

Intonaci e rivestimenti interni ed esterni

Alcune aule necessitano intervento di sostituzione o rifacimento parziale, parete esterna non isolata

Controsoffitto

Non richiedono alcun intervento

Pavimentazioni interne ed esterne

Non richiedono alcun intervento

Serramenti interni ed esterni

In lega di alluminio, con vetro-camera singolo stratificato

Opere da lattoniere

Richiede un intervento di manutenzione parziale

Impianti

Impianto di riscaldamento	Manutenzione ordinaria
Impianto di ventilazione	Non richiede alcun intervento
Impianto elettrico sotto traccia principale	Manutenzione ordinaria

Impianto idrico sanitario. Richiede intervento di manutenzione parziale

Infrastrutture di rete CABLAGGIO

Ulteriori informazioni

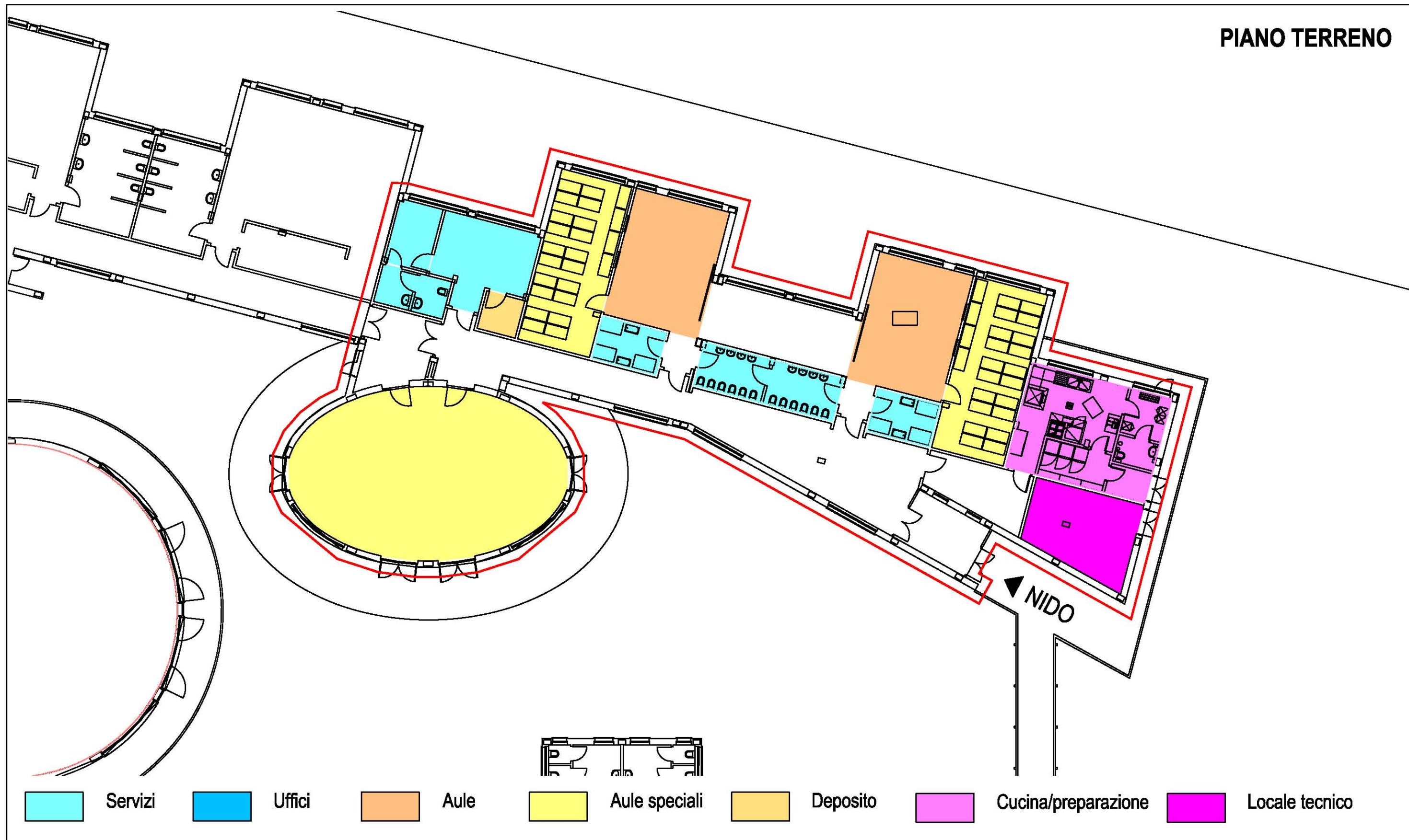
--

Tipologia
Denominazione

n°

Planimetrie

PIANO TERRENO



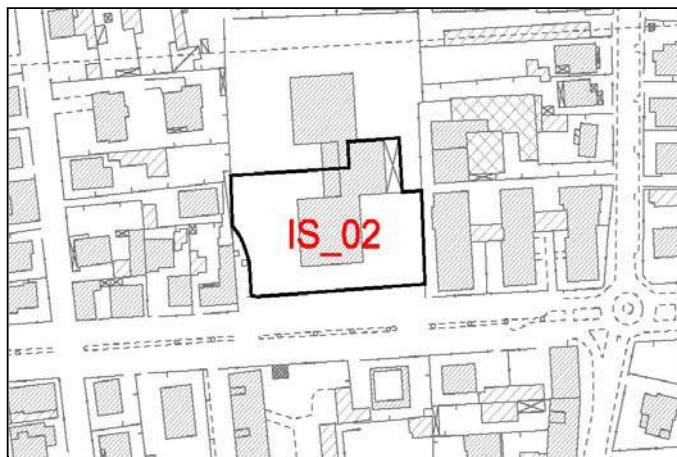
Note

Tipologia	Asilo Nido	n°	02
Denominazione	Arcobaleno		
Indirizzo	Via Saffi		
Fg.	6	Map.	680
Prop.	Pubblica	Quartiere	Nord

Sup. lotto mq.	3144,87	12/13	13/14	14/15
Sup. coperta mq.	1050	n° alunni		68
Sup. scoperta mq.	2094,87	n° classi		
Slp mq.	800	Sf_alunno	?	46
n° piani f.t.	1	Slp_alunno	?	12
n° aule normali	5	al./clas.		?

Laboratori	<input type="checkbox"/>	Anno di costruzione	
Palestra m.	<input type="checkbox"/> X <input type="checkbox"/>	Ultima manut. ristruttur.	
Altezza m.	<input type="checkbox"/>	Stato di manutenzione	
Biblioteca	<input type="checkbox"/>	Cer. di agibilità	SI
Uffici	<input checked="" type="checkbox"/>	Cert. Prevenzione Incendi	
Mensa	<input checked="" type="checkbox"/>	Adeguamento antisismico	
Cucina	<input checked="" type="checkbox"/>	Vincoli	Fascia 200 metri pozzi.
Sala medica	<input type="checkbox"/>	Edificio con più di 70 anni	NO
Parch. uso pub.	SI		
Parch. uso priv.	NO		

Descrizione spazi aperti	Area a prato con alberature ad alto fusto e area giochi bimbi.
Altre note	Capienza 72

**Certificati**

Collaudo opera pubblica	
Collaudo statico	29/06/1977
Autorizzazione ASL	

Dichiarazioni impianti

Impianto elettrico	
Impianto termico	
Impianto idrico sanitario	
Impianto di messa a terra	
Impianto telecomunicazioni	
Protezioni fulmini	
Denuncia centrale termica	

Dotazioni

Tipologie impianto termico	Centrale termica Kcal/h 98.000
Montascale	
Ascensore	NO
Sistema anti incendio	Estintori

Verifiche

Impianto messa a terra	05/02/2013
Impianti elevatori	

Stato di conservazione del corpo di fabbrica principale**Opere edilizie****Strutture portanti verticali e murature**

Pilastri e travi in parte in cemento armato in parte pilastrate in acciaio

Coperture

Piana e lastre in alluminio

Intonaci e rivestimenti interni ed esterni

Richiede un intervento di manutenzione parziale, parete esterna non isolata

Controsoffitto

Necessitano intervento di manutenzione parziale

Pavimentazioni interne ed esterne

Necessitano di interventi parziali

Serramenti interni ed esterni

In alluminio, vetro singolo, richiede intervento di manutenzione parziale

Opere da lattoniere

Non richiede alcun intervento, solo pulizia dei canali

Impianti

Impianto di riscaldamento	Manutenzione ordinaria
Impianto di ventilazione	X
Impianto elettrico sotto traccia principale	Manutenzione ordinaria

Impianto idrico sanitario. Richiede intervento di sostituzione o rifacimento

Infrastrutture di rete CABLAGGIO X

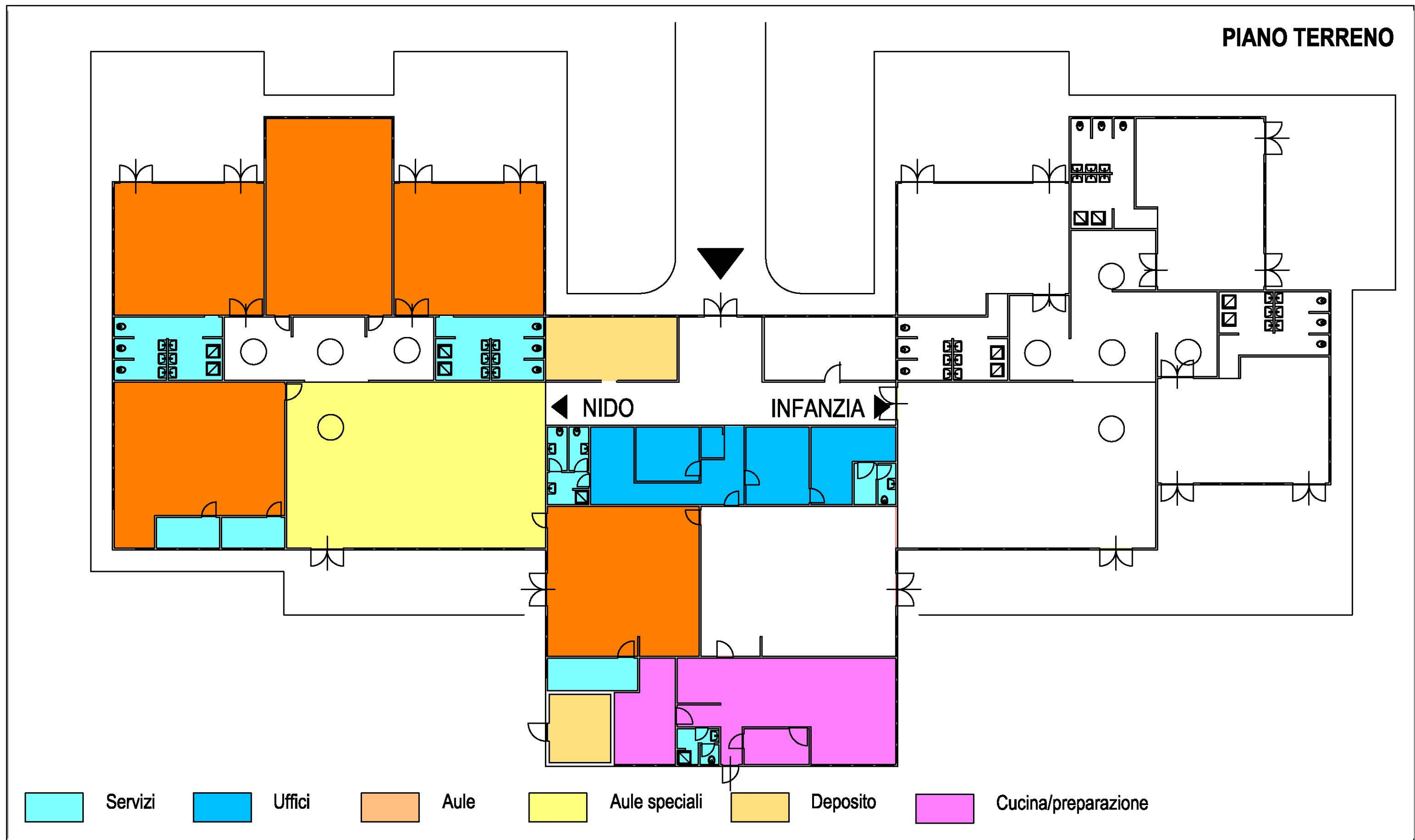
Ulteriori informazioni

--

Tipologia
 Denominazione

n°

Planimetrie



Note

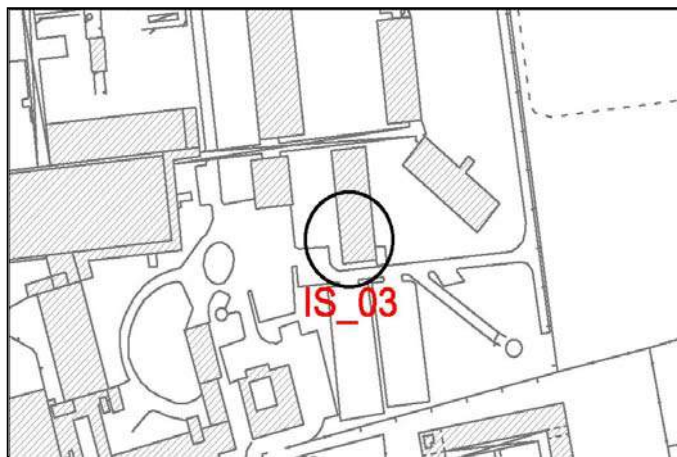
Tipologia n°
 Denominazione
 Indirizzo
 Fg. Map.
 Prop. Quartiere

Sup. lotto mq.		12/13	13/14	14/15
Sup. coperta mq.	<input type="text"/>	n° alunni	<input type="text"/>	<input type="text"/>
Sup. scoperta mq.	<input type="text"/>	n° classi	<input type="text"/>	<input type="text"/>
Slp mq.	<input type="text"/>	Sf_alunno	<input type="text"/>	<input type="text"/>
n° piani f.t.	<input type="text"/>	Slp_alunno	<input type="text"/>	<input type="text"/>
n° aule normali	<input type="text"/>	al./clas.	<input type="text"/>	<input type="text"/>

Laboratori <input type="checkbox"/>	Anno di costruzione <input type="text"/>
Palestra m. <input type="checkbox"/> X <input type="checkbox"/>	Ultima manut. ristruttur. <input type="text"/>
Altezza m. <input type="text"/>	Stato di manutenzione <input type="text"/>
Biblioteca <input type="checkbox"/>	Cer. di agibilità <input type="text"/>
Uffici <input type="checkbox"/>	Cert. Prevenzione Incendi <input type="text"/>
Mensa <input type="checkbox"/>	Adeguamento antisismico <input type="text"/>
Cucina <input type="checkbox"/>	Vincoli <input type="text"/>
Sala medica <input type="checkbox"/>	Edificio con più di 70 anni <input type="text" value="NO"/>
Parch. uso pub. <input type="checkbox"/>	
Parch. uso priv. <input type="checkbox"/>	

Descrizione spazi aperti

Altre note



Certificati

Collaudo opera pubblica

Collaudo statico

Autorizzazione ASL

Dichiarazioni impianti

Impianto elettrico

Impianto termico

Impianto idrico sanitario

Impianto di messa a terra

Impianto telecomunicazioni

Protezioni fulmini

Denuncia centrale termica

Dotazioni

Tipologie impianto termico

Montascale

Ascensore

Sistema anti incendio

Verifiche

Impianto messa a terra

Impianti elevatori

Stato di conservazione del corpo di fabbrica principale

Opere edilizie

Strutture portanti verticali e murature

Coperture

Intonaci e rivestimenti interni ed esterni

Controsoffitto

Pavimentazioni interne ed esterne

Serramenti interni ed esterni

Opere da lattoniere

Impianti

Impianto di riscaldamento

Impianto di ventilazione

Impianto elettrico sotto traccia principale

Impianto idrico sanitario.

Infrastrutture di rete CABLAGGIO

Ulteriori informazioni


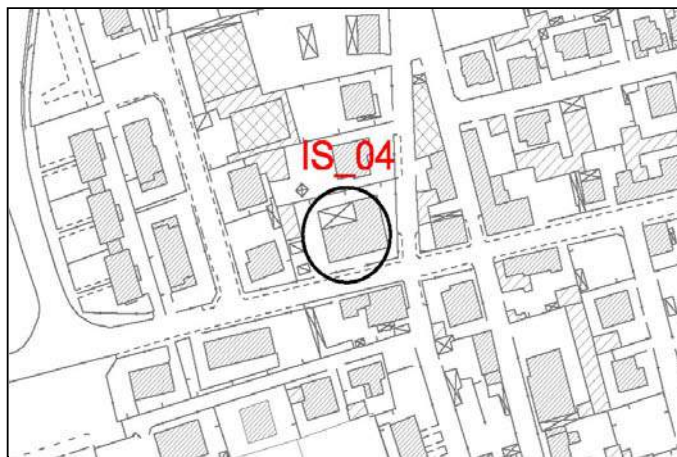
Tipologia n°
 Denominazione
 Indirizzo
 Fg. Map.
 Prop. Quartiere

	12/13	13/14	14/15
Sup. lotto mq.	<input type="text"/>	<input type="text"/>	<input type="text"/>
Sup. coperta mq.	<input type="text"/>	<input type="text"/>	<input type="text"/>
Sup. scoperta mq.	<input type="text"/>	<input type="text"/>	<input type="text"/>
Slp mq.	<input type="text"/>	<input type="text"/>	<input type="text"/>
n° piani f.t.	<input type="text"/>	<input type="text"/>	<input type="text"/>
n° aule normali	<input type="text"/>	<input type="text"/>	<input type="text"/>
	n° alunni	<input type="text"/>	<input type="text"/>
	n° classi	<input type="text"/>	<input type="text"/>
	Sf_alunno	<input type="text"/>	<input type="text"/>
	Slp_alunno	<input type="text"/>	<input type="text"/>
	al./clas.	<input type="text"/>	<input type="text"/>

Laboratori <input type="checkbox"/>	Anno di costruzione <input type="text"/>
Palestra m. <input type="checkbox"/> X <input type="checkbox"/>	Ultima manut. ristruttur. <input type="text"/>
Altezza m. <input type="text"/>	Stato di manutenzione <input type="text"/>
Biblioteca <input type="checkbox"/>	Cer. di agibilità <input type="text"/>
Uffici <input type="checkbox"/>	Cert. Prevenzione Incendi <input type="text"/>
Mensa <input type="checkbox"/>	Adeguamento antisismico <input type="text"/>
Cucina <input type="checkbox"/>	Vincoli <input type="text"/>
Sala medica <input type="checkbox"/>	Edificio con più di 70 anni <input type="text" value="NO"/>
Parch. uso pub. <input type="checkbox"/>	
Parch. uso priv. <input type="checkbox"/>	

Descrizione spazi aperti

Altre note



Certificati

Collaudo opera pubblica

Collaudo statico

Autorizzazione ASL

Dichiarazioni impianti

Impianto elettrico

Impianto termico

Impianto idrico sanitario

Impianto di messa a terra

Impianto telecomunicazioni

Protezioni fulmini

Denuncia centrale termica

Dotazioni

Tipologie impianto termico

Montascale

Ascensore

Sistema anti incendio

Verifiche

Impianto messa a terra

Impianti elevatori

Stato di conservazione del corpo di fabbrica principale

Opere edilizie

Strutture portanti verticali e murature

Coperture

Intonaci e rivestimenti interni ed esterni

Controsoffitto

Pavimentazioni interne ed esterne

Serramenti interni ed esterni

Opere da lattoniere

Impianti

Impianto di riscaldamento

Impianto di ventilazione

Impianto elettrico sotto traccia principale

Impianto idrico sanitario.

Infrastrutture di rete CABLAGGIO

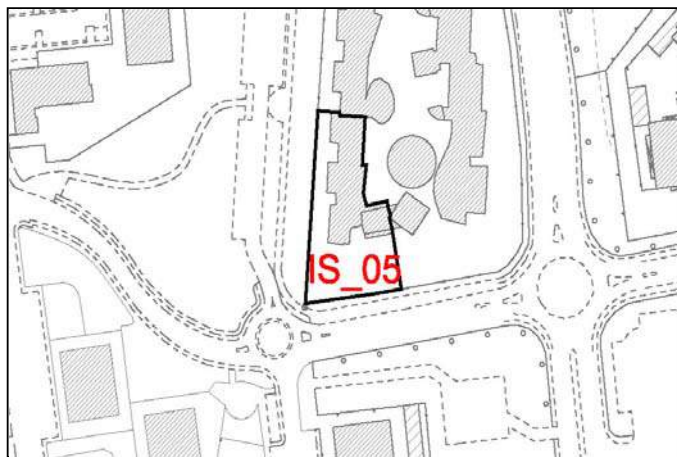
Ulteriori informazioni

Tipologia	Scuola dell'infanzia	n°	05
Denominazione	Sud		
Indirizzo	Via Papa Giovanni Paolo II		
Fg.	8	Map.	963
Prop.	Pubblica	Quartiere	Sud

Sup. lotto mq.	1696,77	12/13	13/14	14/15
Sup. coperta mq.	663,27	n° alunni		56
Sup. scoperta mq.	1033,5	n° classi		2
Slp mq.	663,27	Sf_alunno	?	30
n° piani f.t.	1	Slp_alunno	?	12
n° aule normali	2	al./clas.		28

Laboratori	3	Anno di costruzione	
Palestra m.	<input type="checkbox"/> X <input type="checkbox"/>	Ultima manut. ristruttur.	
Altezza m.		Stato di manutenzione	
Biblioteca		Cer. di agibilità	22/02/2007
Uffici		Cert. Prevenzione Incendi	
Mensa	X	SCIA 340346 26/11/2012	
Cucina		Adeguamento antisismico	
Sala medica		Vincoli	
Parch. uso pub.	SI	Edificio con più di 70 anni	NO
Parch. uso priv.	SI		

Descrizione spazi aperti	Area laterale a prato. Area antistante l'ingresso pavimentata e utilizzata come parcheggio.
Altre note	

**Certificati**

Collaudo opera pubblica	
Collaudo statico	
Autorizzazione ASL	06/04/2005

Dichiarazioni impianti

Impianto elettrico	15/07/2008
Impianto termico	
Impianto idrico sanitario	
Impianto di messa a terra	
Impianto telecomunicazioni	
Protezioni fulmini	
Denuncia centrale termica	

Dotazioni

Tipologie impianto termico	Centrale termica e due sottocentrali asilo nido e scuola primaria kw 615, (consumi non separabili)
Montascale	
Ascensore	NO
Sistema anti incendio	Estintori, idranti a muro

Verifiche

Impianto messa a terra	15/05/2012
Impianti elevatori	

Stato di conservazione del corpo di fabbrica principale**Opere edilizie****Strutture portanti verticali e murature**

Pilastri e travi in cemento armato, solai con putrelle e latterizi

Coperture

A falde, con lamiera ed isolante

Intonaci e rivestimenti interni ed esterni

Necessitano intervento di manutenzione parziale, parete esterna non isolata

Controsoffitto

Non richiedono alcun intervento

Pavimentazioni interne ed esterne

Non richiedono alcun intervento

Serramenti interni ed esterni

In lega di alluminio, con vetro-camera singolo stratificato

Opere da lattoniere

Richiede un intervento di manutenzione parziale

Impianti

Impianto di riscaldamento	Manutenzione ordinaria
Impianto di ventilazione	Non richiede alcun intervento
Impianto elettrico sotto traccia principale	Manutenzione ordinaria

Impianto idrico sanitario.	Richiede intervento di manutenzione parziale
Infrastrutture di rete CABLAGGIO	X

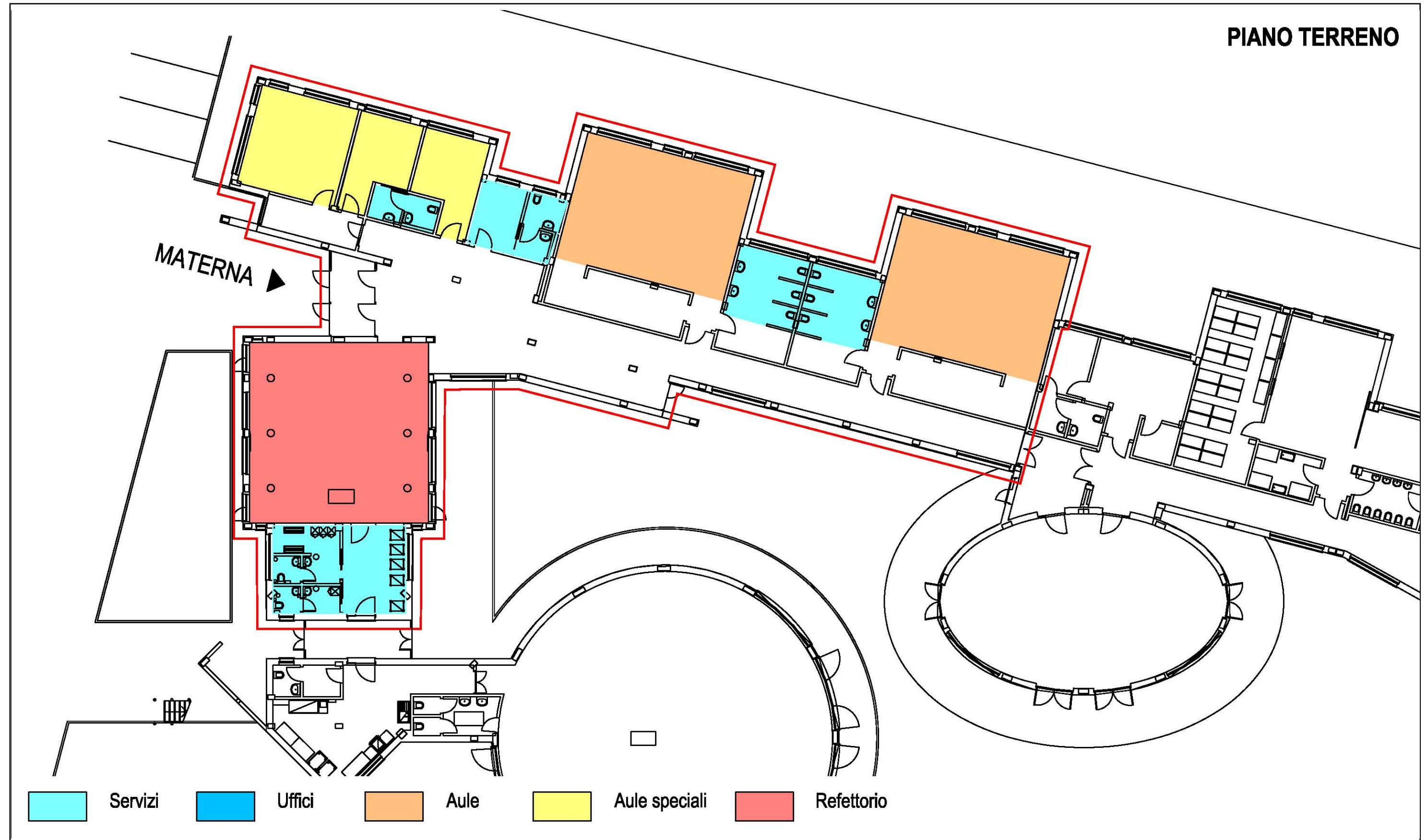
Ulteriori informazioni

--	--

Tipologia
Denominazione

n° **05**

Planimetrie



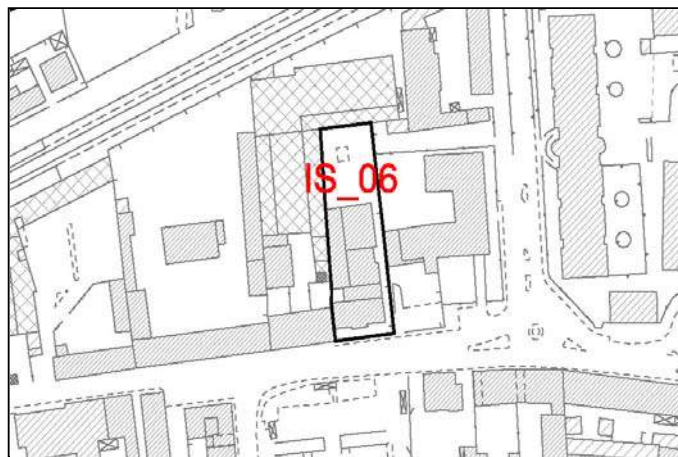
Note

Tipologia	Scuola dell'infanzia	n°	06
Denominazione	G. Fornaroli		
Indirizzo	Via Cavallari		
Fg.	6	Map.	159
Prop.	Privata	Quartiere	Centro

Sup. lotto mq.	1607,19	12/13	13/14	14/15
Sup. coperta mq.	769,39	n° alunni		84
Sup. scoperta mq.	837,8	n° classi		3
Slp mq.	914,19	Sf_alunno	?	19
n° piani f.t.	1/2	Slp_alunno	?	11
n° aule normali	3	al./clas.		28

Laboratori	<input type="checkbox"/>	Anno di costruzione	
Palestra m.	<input type="checkbox"/> X <input type="checkbox"/>	Ultima manut. ristruttur.	
Altezza m.	<input type="checkbox"/>	Stato di manutenzione	
Biblioteca	<input type="checkbox"/>	Cer. di agibilità	
Uffici	<input checked="" type="checkbox"/>	Cert. Prevenzione Incendi	
Mensa	<input checked="" type="checkbox"/>	Adeguamento antisismico	
Cucina	<input type="checkbox"/>	Vincoli	
Sala medica	<input type="checkbox"/>	Edificio con più di 70 anni	<input checked="" type="checkbox"/>
Parch. uso pub.	<input checked="" type="checkbox"/>		
Parch. uso priv.	<input checked="" type="checkbox"/>		

Descrizione spazi aperti	Area pavimentata con giochi
Altre note	

**Certificati**

Collaudo opera pubblica	
Collaudo statico	
Autorizzazione ASL	

Dichiarazioni impianti

Impianto elettrico	
Impianto termico	
Impianto idrico sanitario	
Impianto di messa a terra	23/10/2007
Impianto telecomunicazioni	
Protezioni fulmini	
Denuncia centrale termica	

Dotazioni

Tipologie impianto termico	Centrale termica kw 104
Montascale	
Ascensore	NO
Sistema anti incendio	Estintori, idranti a muro

Verifiche

Impianto messa a terra	30/05/2012
Impianti elevatori	

Stato di conservazione del corpo di fabbrica principale**Opere edilizie****Strutture portanti verticali e murature**

Muratura portante, solai in putrelle e latterizi

Coperture

A falde, con tegole marsigliesi con orditura lignea

Intonaci e rivestimenti interni ed esterni

Necessitano intervento di manutenzione parziale, parete esterna non isolata

Controsoffitto

X

Pavimentazioni interne ed esterne

Rifacimento del rivestimento scala esterna

Serramenti interni ed esterni

In legno doppio vetro

Opere da lattoniere

Non richiede alcun intervento

Impianti

Impianto di riscaldamento	Manutenzione ordinaria
Impianto di ventilazione	X
Impianto elettrico sotto traccia principale	Richiede intervento di manutenzione parziale

Impianto idrico sanitario. Richiede intervento di manutenzione parziale

Infrastrutture di rete CABLAGGIO

X

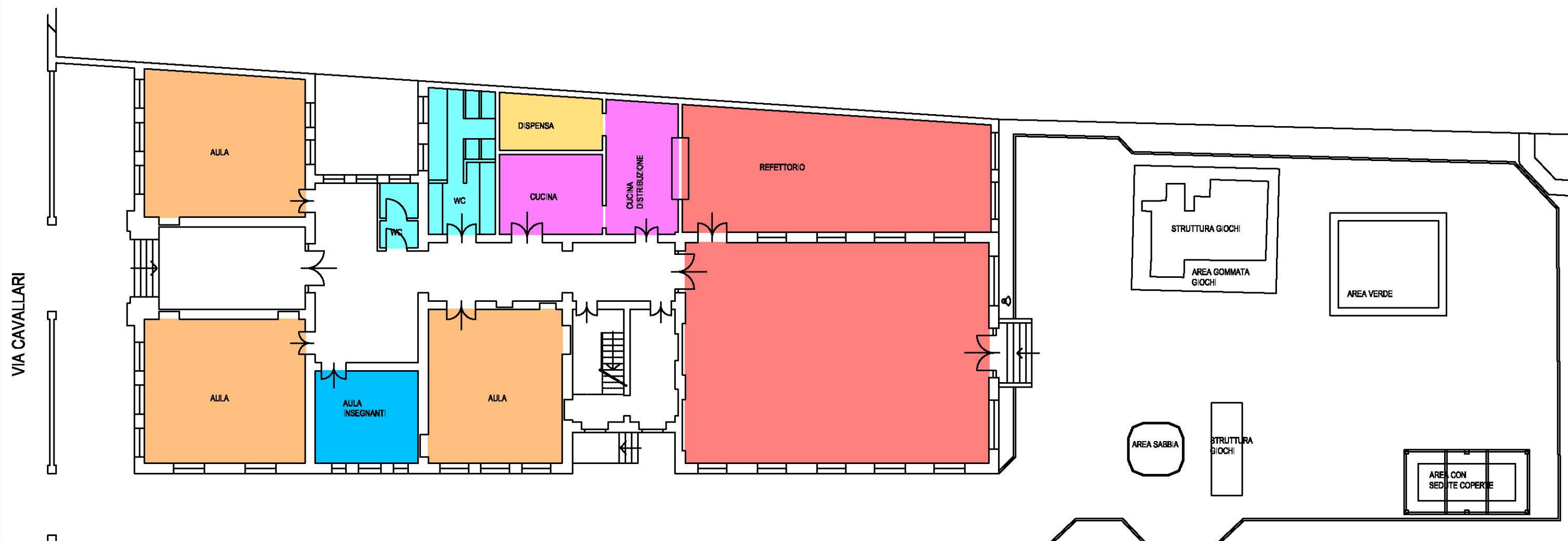
Ulteriori informazioni

--

Tipologia
Denominazione

n°

Planimetrie

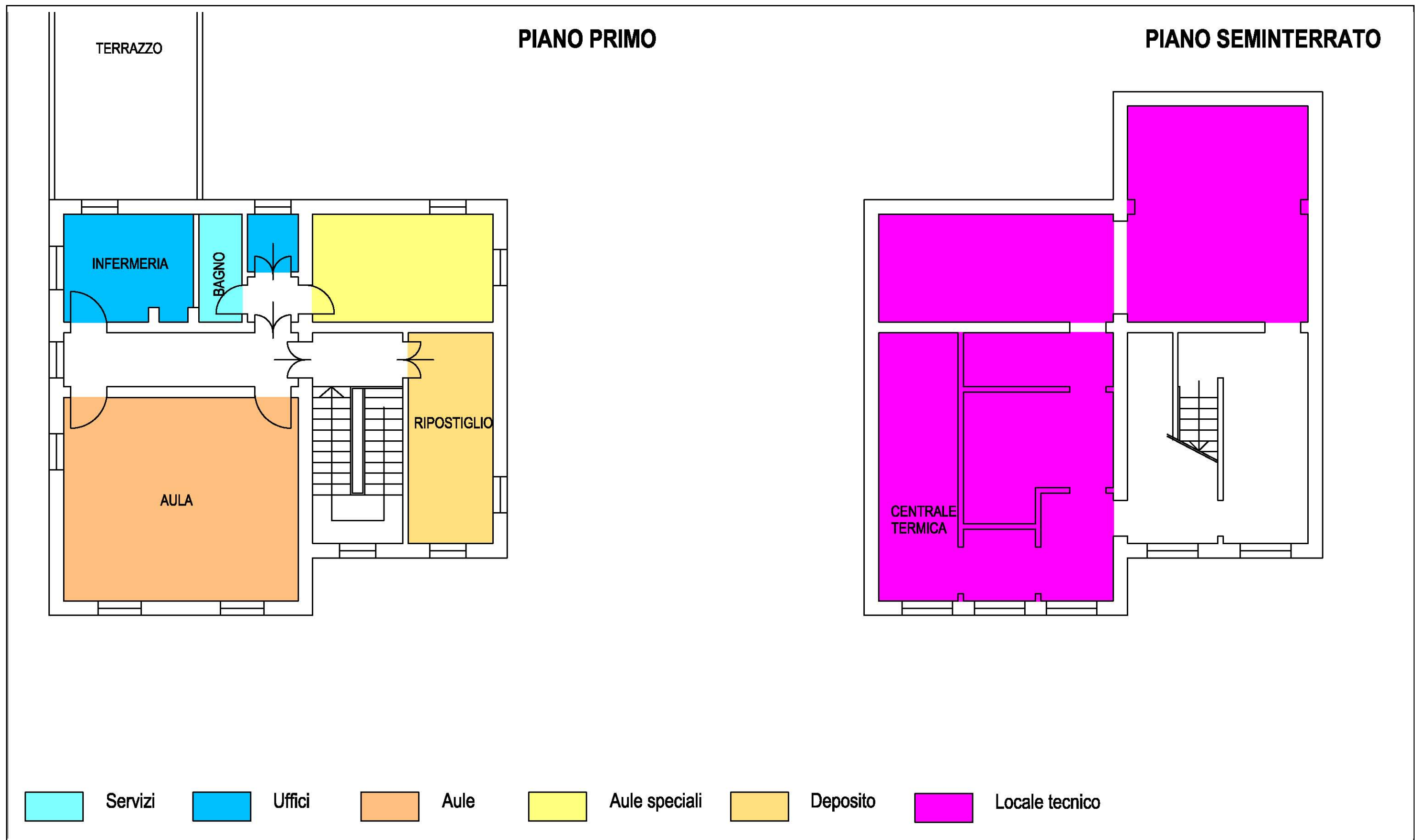
PIANO TERRENO

Note

Tipologia
 Denominazione

n°

Planimetrie



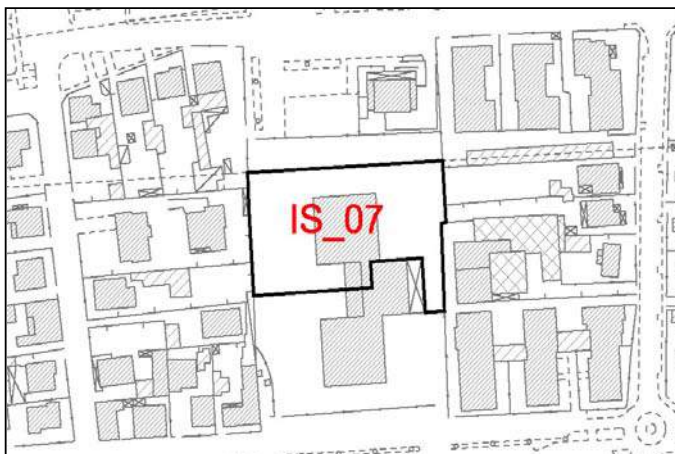
Note

Tipologia	Scuola dell'infanzia	n°	07
Denominazione	Rodari		
Indirizzo	Via Saffi		
Fg.	6	Map.	680
Prop.	Pubblica	Quartiere	Nord

Sup. lotto mq.	3114,95	12/13	13/14	14/15
Sup. coperta mq.	671,43	n° alunni		81
Sup. scoperta mq.	2443,52	n° classi		3
Slp mq.	671,43	Sf_alunno	?	38
n° piani f.t.	1	Slp_alunno	?	8
n° aule normali	3	al./clas.		27

Laboratori	<input checked="" type="checkbox"/>	Anno di costruzione	
Palestra m.	<input type="checkbox"/> X <input type="checkbox"/>	Ultima manut. ristruttur.	
Altezza m.	<input type="checkbox"/>	Stato di manutenzione	
Biblioteca	<input type="checkbox"/>	Cer. di agibilità	
Uffici	<input checked="" type="checkbox"/>	Cert. Prevenzione Incendi	
Mensa	<input checked="" type="checkbox"/>		
Cucina	<input type="checkbox"/>	Adeguamento antisismico	
Sala medica	<input type="checkbox"/>	Vincoli	Fascia 200 metri pozzi.
Parch. uso pub.	<input checked="" type="checkbox"/>	Edificio con più di 70 anni	<input checked="" type="checkbox"/>
Parch. uso priv.	<input checked="" type="checkbox"/>		

Descrizione spazi aperti	Area a prato con alberature ad alto fusto.
Altre note	

**Certificati**

Collaudo opera pubblica	
Collaudo statico	
Autorizzazione ASL	

Dichiarazioni impianti

Impianto elettrico	
Impianto termico	
Impianto idrico sanitario	
Impianto di messa a terra	
Impianto telecomunicazioni	
Protezioni fulmini	
Denuncia centrale termica	

Dotazioni

Tipologie impianto termico	
Montascale	
Ascensore	
Sistema anti incendio	

Verifiche

Impianto messa a terra	
Impianti elevatori	

Stato di conservazione del corpo di fabbrica principale**Opere edilizie****Strutture portanti verticali e murature**

--

Coperture

--

Intonaci e rivestimenti interni ed esterni

--

Controsoffitto

--

Pavimentazioni interne ed esterne

--

Serramenti interni ed esterni

--

Opere da lattoniere

--

Impianti

Impianto di riscaldamento

Impianto di ventilazione

Impianto elettrico sotto traccia principale

Impianto idrico sanitario.

Infrastrutture di rete CABLAGGIO

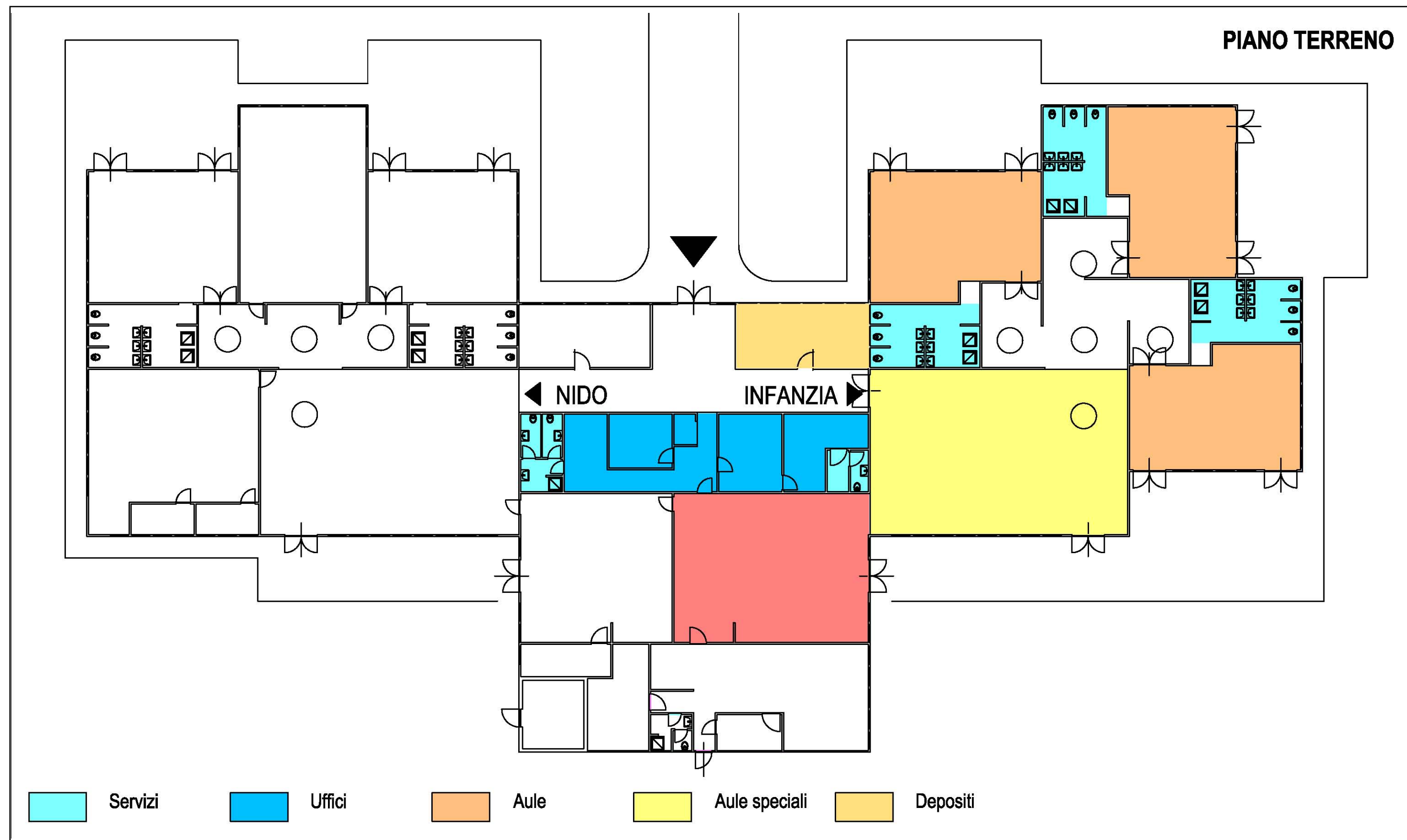
Ulteriori informazioni

--

Tipologia
Denominazione

n° **07**

Planimetrie

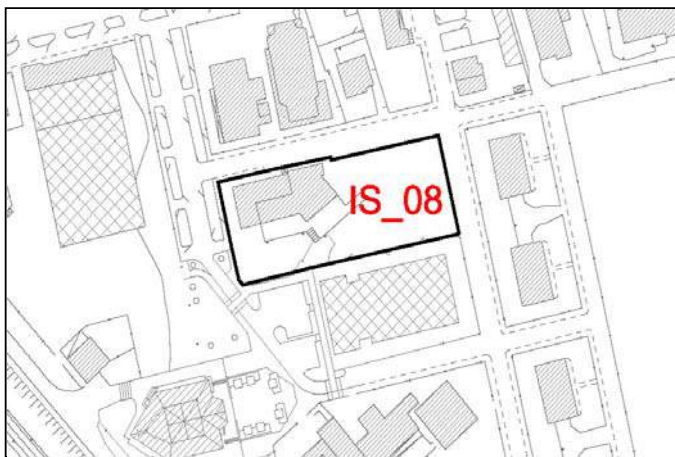


Tipologia	Scuola dell'infanzia	n°	08
Denominazione	S. Giuseppe Lavoratore		
Indirizzo	Via Padre Rossi		
Fg.	12	Map.	190
Prop.	Pubblica	Quartiere	Ponte Nuovo

Sup. lotto mq.	3144,20	12/13	13/14	14/15
Sup. coperta mq.	561,16	n° alunni		49
Sup. scoperta mq.	2583,04	n° classi		2
Slp mq.	1014	Sf_alunno	?	64
n° piani f.t.	1/2	Slp_alunno	?	21
n° aule normali	2	al./clas.		25

Laboratori	<input checked="" type="checkbox"/>	Anno di costruzione	
Palestra m.	<input type="checkbox"/> X <input type="checkbox"/>	Ultima manut. ristruttur.	
Altezza m.	<input type="checkbox"/>	Stato di manutenzione	
Biblioteca	<input type="checkbox"/>	Cer. di agibilità	09/11/2007
Uffici	<input checked="" type="checkbox"/>	Cert. Prevenzione Incendi	
Mensa	<input checked="" type="checkbox"/>	P.C. 338747 - 19/04/2011	
Cucina	<input checked="" type="checkbox"/>	Adeguamento antisismico	
Sala medica	<input type="checkbox"/>	Vincoli	
Parch. uso pub.	<input checked="" type="checkbox"/>	Edificio con più di 70 anni	<input checked="" type="checkbox"/>
Parch. uso priv.	<input checked="" type="checkbox"/>		

Descrizione spazi aperti	Aree a prato
Altre note	Piano interrato con depositi a disposizione della parrocchia. Primo piano associazioni.

**Certificati**

Collaudo opera pubblica	
Collaudo statico	
Autorizzazione ASL	

Dichiarazioni impianti

Impianto elettrico	21/02/2000
Impianto termico	
Impianto idrico sanitario	15/06/2000
Impianto di messa a terra	
Impianto telecomunicazioni	
Protezioni fulmini	
Denuncia centrale termica	

Dotazioni

Tipologie impianto termico	Centrale termica kw 151
Montascale	
Ascensore	NO
Sistema anti incendio	Estintori

Verifiche

Impianto messa a terra	
Impianti elevatori	

Stato di conservazione del corpo di fabbrica principale**Opere edilizie****Strutture portanti verticali e murature**

Muratura portante, solai in putrelle e latterizi

Coperture

A falde con pannelli in lamiera

Intonaci e rivestimenti interni ed esterni

Esterni necessitano intervento di manutenzione completa, parete esterna non isolata

Controsoffitto

X

Pavimentazioni interne ed esterne

Richiedono interventi di manutenzione parziale

Serramenti interni ed esterni

Ferro con vetri singoli, oscuranti in pvc

Opere da lattoniere

Non richiede alcun intervento

ImpiantiImpianto di riscaldamento Manutenzione ordinariaImpianto di ventilazione Impianto elettrico sotto traccia principale Manutenzione ordinariaImpianto idrico sanitario. Richiede intervento di manutenzione parzialeInfrastrutture di rete CABLAGGIO

Ulteriori informazioni

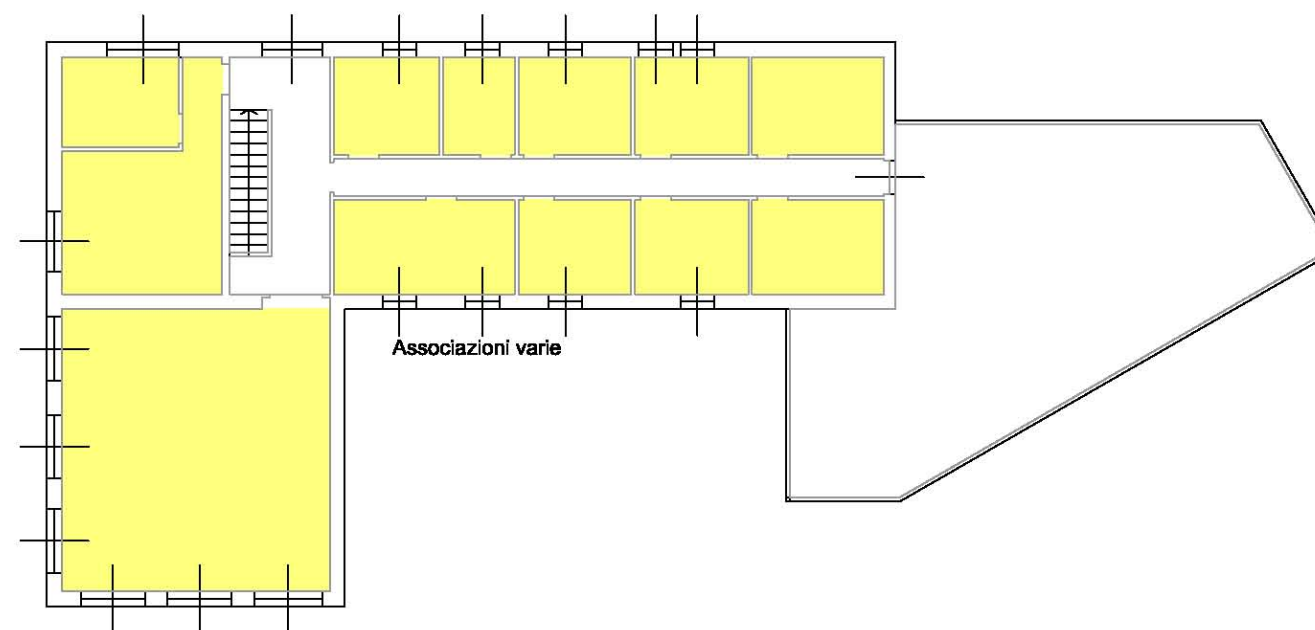
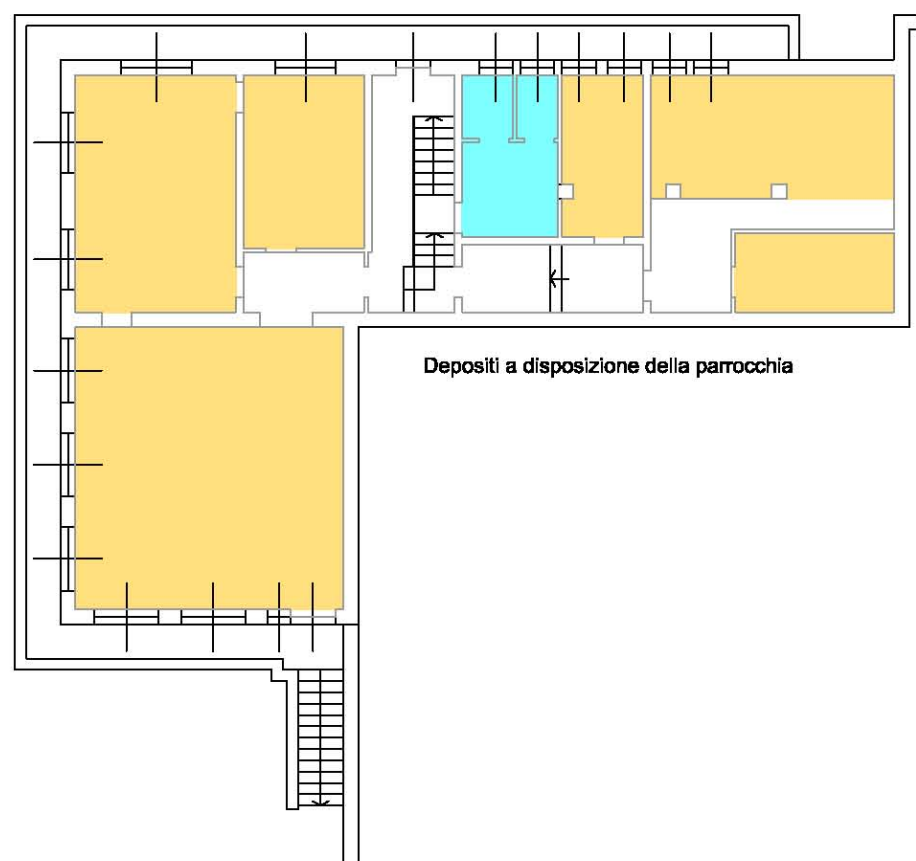
Tipologia
Denominazione

n°

Planimetrie

PIANO INTERRATO

PIANO PRIMO




Servizi



Uffici



Deposito



Aule speciali



Cucina/preparazione



Locale tecnico

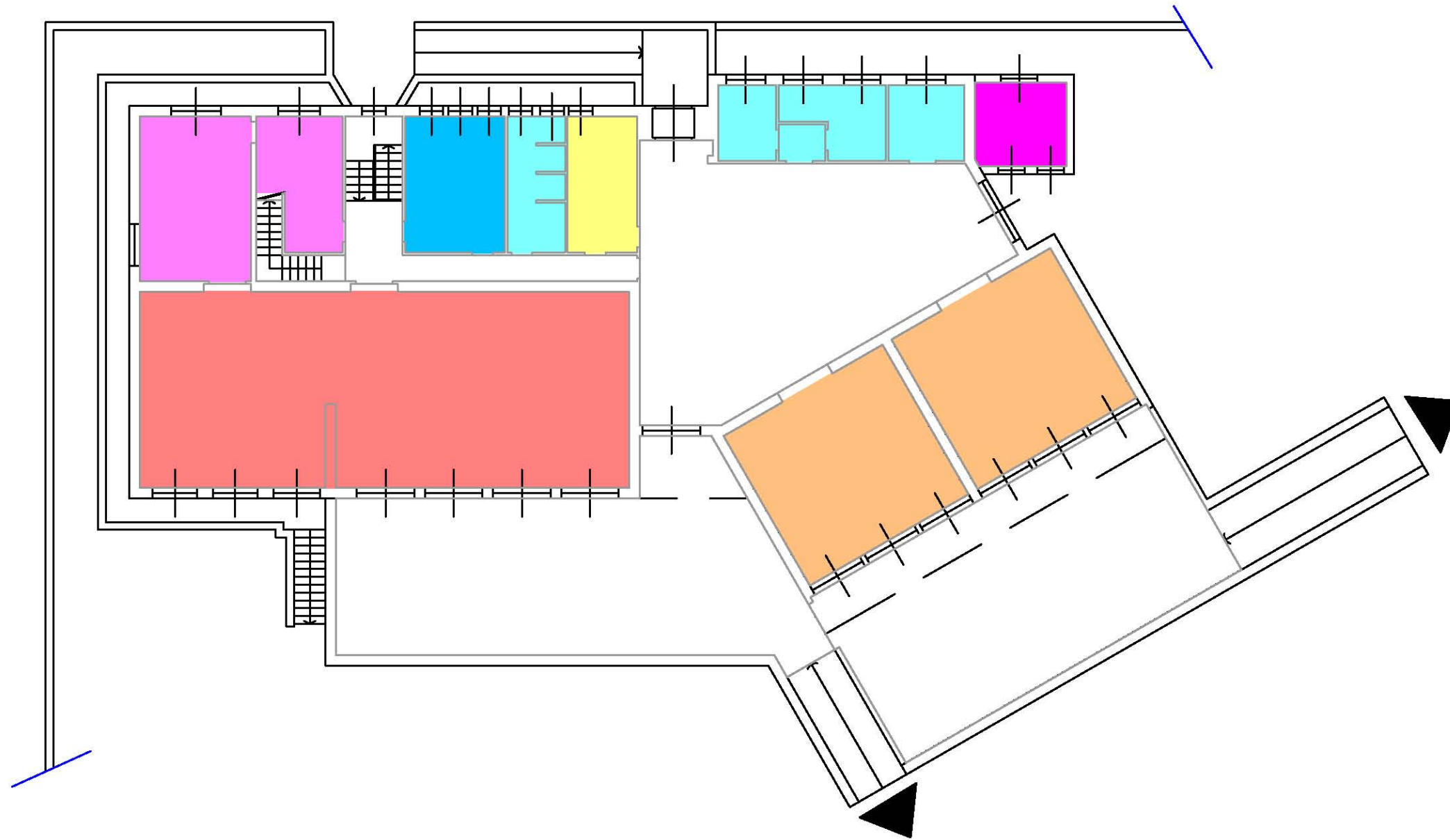


Refettorio

Note

Tipologia Denominazione n°

Planimetrie

PIANO RIALZATO

 Servizi	 Uffici	 Aule	 Aule speciali	 Cucina/preparazione	 Locale tecnico	 Refettorio
---	--	--	---	---	--	--

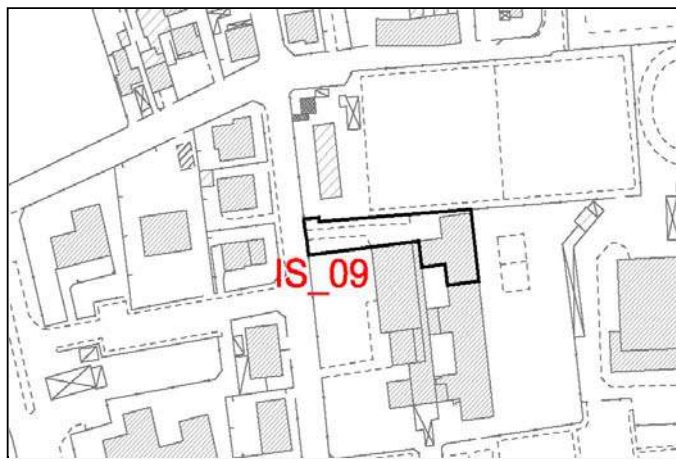
Note

Tipologia	Scuola dell'infanzia	n°	09
Denominazione	Rodari - Distaccamento		
Indirizzo	Via Caracciolo		
Fg.	1	Map.	1002
Prop.	Pubblica	Quartiere	Nord

Sup. lotto mq.	948,65	12/13	13/14	14/15
Sup. coperta mq.	380,91	n° alunni		81
Sup. scoperta mq.	567,74	n° classi		3
Slp mq.	761,82	Sf_alunno	?	12
n° piani f.t.	2/3	Slp_alunno	?	9
n° aule normali	4	al./clas.		27

Laboratori	<input type="checkbox"/>	Anno di costruzione	
Palestra m.	<input type="checkbox"/> X <input type="checkbox"/>	Ultima manut. ristruttur.	
Altezza m.	<input type="checkbox"/>	Stato di manutenzione	
Biblioteca	<input type="checkbox"/>	Cer. di agibilità	25/09/1973
Uffici	<input checked="" type="checkbox"/>	Cert. Prevenzione Incendi	
Mensa	<input checked="" type="checkbox"/>	C.P.I.	61766 - 14/06/2011
Cucina	<input type="checkbox"/>	Adeguamento antisismico	
Sala medica	<input type="checkbox"/>	Vincoli	
Parch. uso pub.	<input type="checkbox"/> SI	Edificio con più di 70 anni	<input type="checkbox"/> NO
Parch. uso priv.	<input type="checkbox"/> NO		

Descrizione spazi aperti	Area verde con alberi ad alto fusto e vialetto di ingresso asfaltato.
Altre note	

**Certificati**

Collaudo opera pubblica	
Collaudo statico	
Autorizzazione ASL	

Dichiarazioni impianti

Impianto elettrico	
Impianto termico	
Impianto idrico sanitario	
Impianto di messa a terra	
Impianto telecomunicazioni	
Protezioni fulmini	
Denuncia centrale termica	

Dotazioni

Tipologie impianto termico	Centrale termica unica con scuola primaria kw 1012, (consumi non separabili)
Montascale	SI
Ascensore	NO
Sistema anti incendio	Estintori, idranti a muro

Verifiche

Impianto messa a terra	18/11/2013
Impianti elevatori	

Stato di conservazione del corpo di fabbrica principale**Opere edilizie****Strutture portanti verticali e murature**

Pilastri e travi in cemento armato, setti portanti in cemento armato, solaio in cemento armato e laterizi

Coperture

Piana

Intonaci e rivestimenti interni ed esterni

Necessitano intervento di manutenzione parziale, parete esterna non isolata

Controsoffitto

X

Pavimentazioni interne ed esterne

Non richiedono alcun intervento

Serramenti interni ed esterni

In alluminio tutt'altezza, vetro singolo con parte inferiore rinforzata con rete metallica

Opere da lattoniere

Non richiede alcun intervento

Impianti

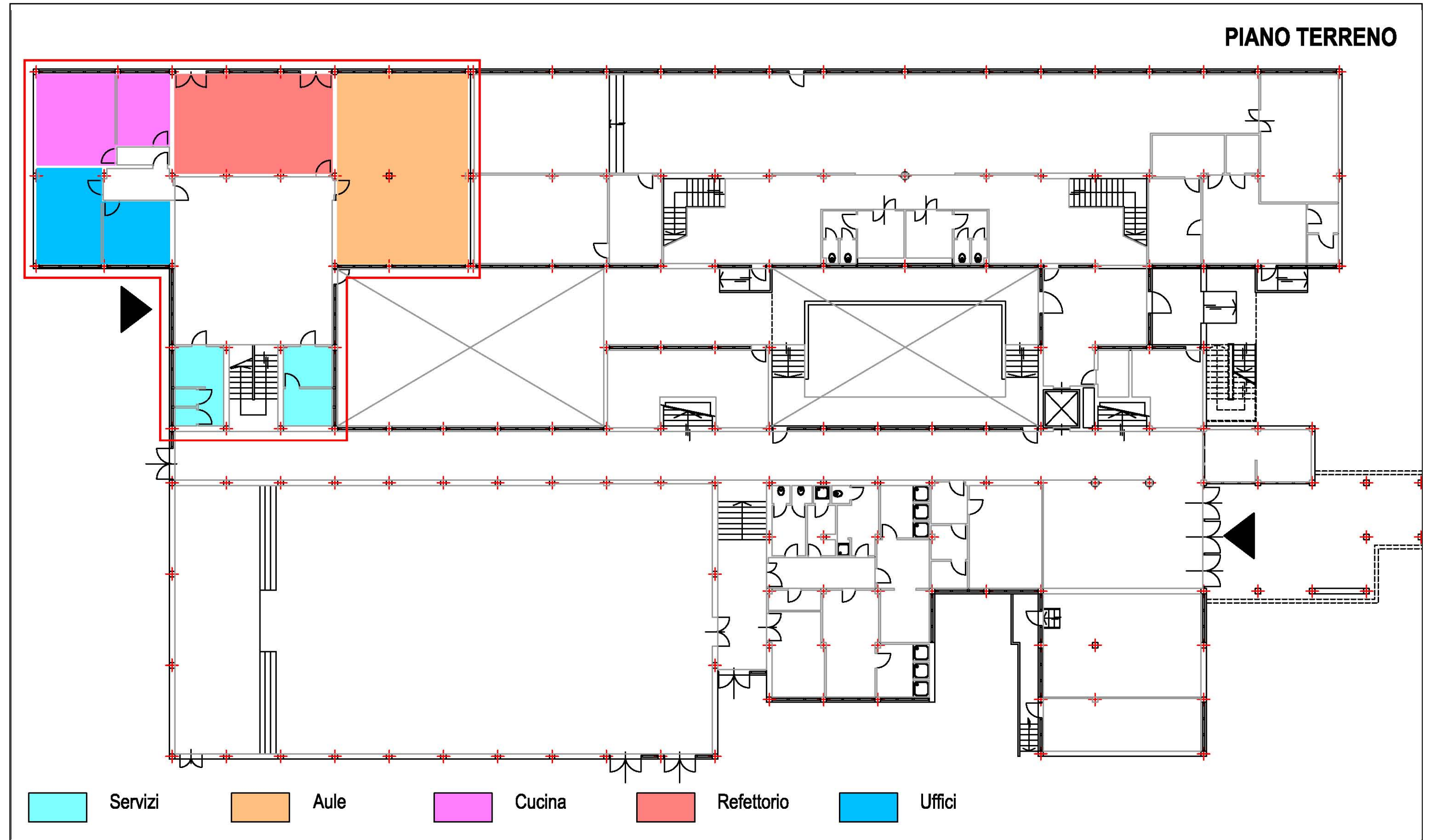
Impianto di riscaldamento	Manutenzione ordinaria
Impianto di ventilazione	X
Impianto elettrico sotto traccia principale	Richiede intervento di manutenzione parziale
Impianto idrico sanitario.	Richiede intervento di manutenzione parziale
Infrastrutture di rete CABLAGGIO	X
Ulteriori informazioni	

Tipologia Scuola dell'infanzia

Denominazione Rodari - Distaccamento

n° 09

Planimetrie

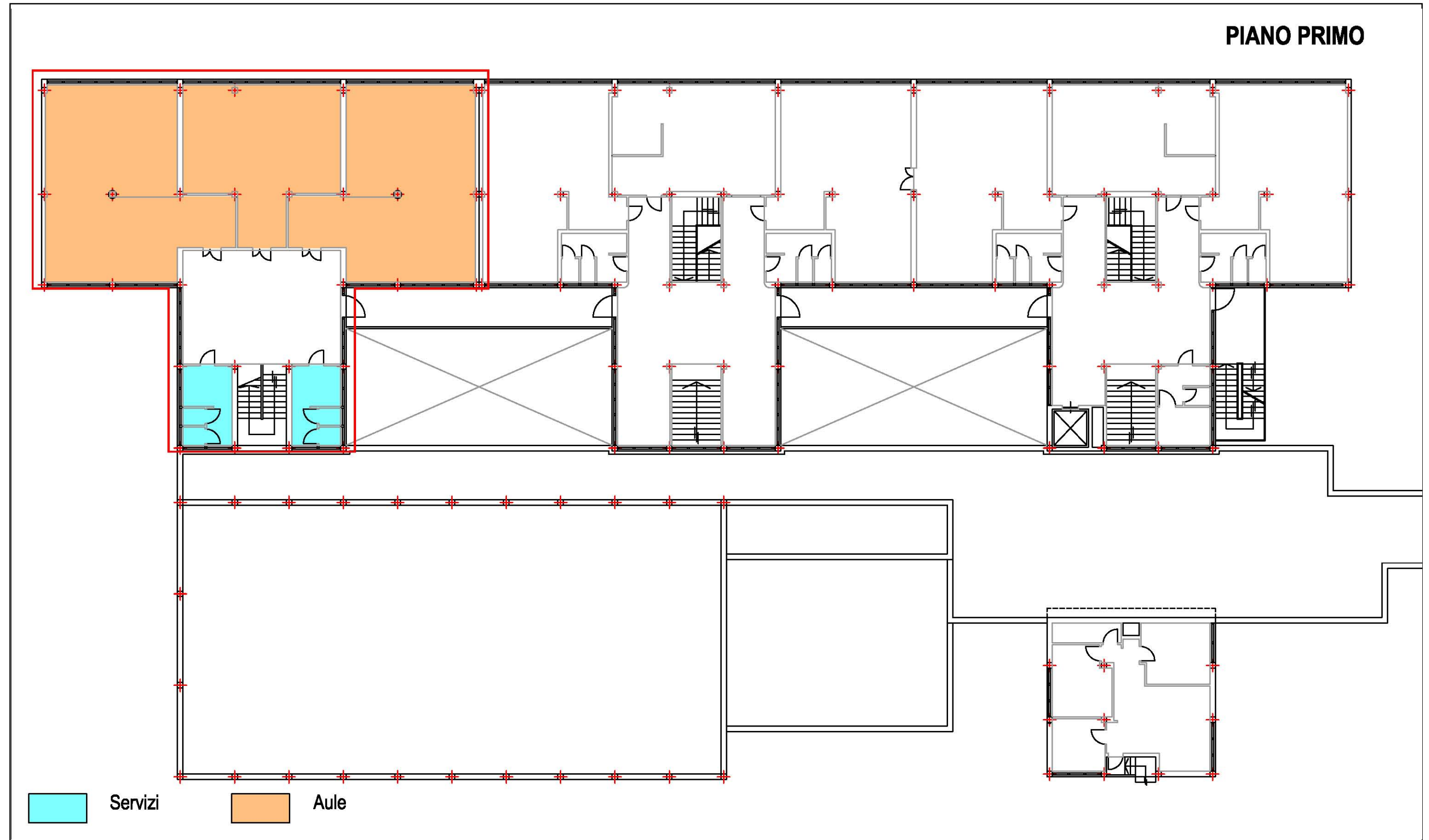


Note

Tipologia
Denominazione

n°

Planimetrie



Note

Tipologia	Scuola dell'infanzia	n°	10
Denominazione	Fornaroli		
Indirizzo	Via Isonzo		
Fg.	18	Map.	111
Prop.	Privata	Quartiere	Ponte Vecchio

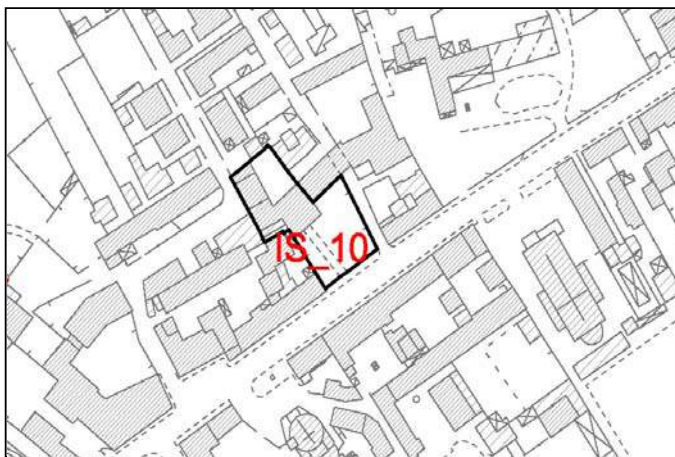
Sup. lotto mq.	1275,96	12/13	13/14	14/15
Sup. coperta mq.	391,36	n° alunni		
Sup. scoperta mq.	884,6	n° classi		
Slp mq.	782,72	Sf_alunno	?	?
n° piani f.t.	2	Slp_alunno	?	?
n° aule normali		al./clas.		

Laboratori	<input type="checkbox"/>	Anno di costruzione	
Palestra m.	<input type="checkbox"/> X <input type="checkbox"/>	Ultima manut. ristruttur.	
Altezza m.	<input type="checkbox"/>	Stato di manutenzione	
Biblioteca	<input type="checkbox"/>	Cer. di agibilità	
Uffici	<input type="checkbox"/>	Cert. Prevenzione Incendi	
Mensa	<input type="checkbox"/>		
Cucina	<input type="checkbox"/>	Adeguamento antisismico	
Sala medica	<input type="checkbox"/>	Vincoli	150 metri Naviglio
Parch. uso pub.	<input type="checkbox"/>	Edificio con più di 70 anni	SI
Parch. uso priv.	<input type="checkbox"/>		

Descrizione spazi aperti

Ingresso pavimentato in lastre di marmo e area giochi in ghiaietta.

Altre note

**Certificati**

Collaudo opera pubblica	<input type="checkbox"/>
Collaudo statico	<input type="checkbox"/>
Autorizzazione ASL	<input type="checkbox"/>

Dichiarazioni impianti

Impianto elettrico	<input type="checkbox"/>
Impianto termico	<input type="checkbox"/>
Impianto idrico sanitario	<input type="checkbox"/>
Impianto di messa a terra	<input type="checkbox"/>
Impianto telecomunicazioni	<input type="checkbox"/>
Protezioni fulmini	<input type="checkbox"/>
Denuncia centrale termica	<input type="checkbox"/>

Dotazioni

Tipologie impianto termico	<input type="checkbox"/>
Montascale	<input type="checkbox"/>
Ascensore	<input type="checkbox"/>
Sistema anti incendio	<input type="checkbox"/>

Verifiche

Impianto messa a terra	<input type="checkbox"/>
Impianti elevatori	<input type="checkbox"/>

Stato di conservazione del corpo di fabbrica principale**Opere edilizie****Strutture portanti verticali e murature**

Coperture

Intonaci e rivestimenti interni ed esterni

Controsoffitto

Pavimentazioni interne ed esterne

Serramenti interni ed esterni

Opere da lattoniere

Impianti

Impianto di riscaldamento

Impianto di ventilazione

Impianto elettrico sotto traccia principale

Impianto idrico sanitario.

Infrastrutture di rete CABLAGGIO

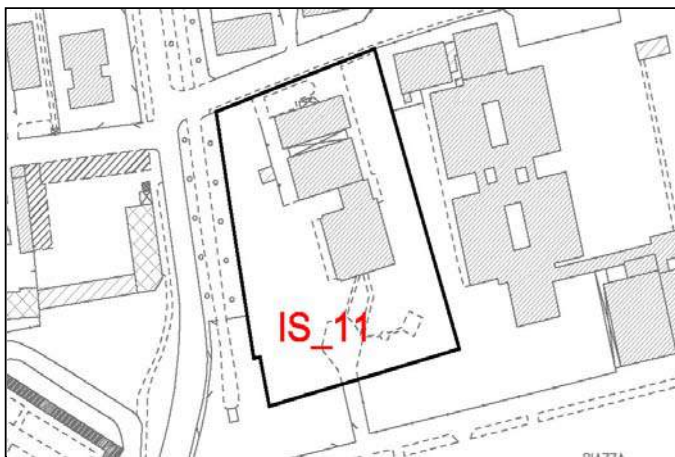
Ulteriori informazioni

Tipologia	Scuola dell'infanzia	n°	11
Denominazione	Scuola Materna De Andrea Giacobbe		
Indirizzo	Via Santa Crescenzia		
Fg.	10	Map.	574-608
Prop.	Privata	Quartiere	Centro

Sup. lotto mq.	7731,28	12/13	13/14	14/15
Sup. coperta mq.	1495,11	n° alunni		
Sup. scoperta mq.	6236,17	n° classi		
Slp mq.	2014,82	Sf_alunno	?	?
n° piani f.t.	1/2	Slp_alunno	?	?
n° aule normali		al./clas.		

Laboratori	<input type="checkbox"/>	Anno di costruzione	
Palestra m.	<input type="checkbox"/> X <input type="checkbox"/>	Ultima manut. ristruttur.	
Altezza m.	<input type="checkbox"/>	Stato di manutenzione	
Biblioteca	<input type="checkbox"/>	Cer. di agibilità	
Uffici	<input type="checkbox"/>	Cert. Prevenzione Incendi	
Mensa	<input type="checkbox"/>	Adeguamento antisismico	
Cucina	<input type="checkbox"/>	Vincoli	Fascia 200 metri pozzi.
Sala medica	<input type="checkbox"/>	Edificio con più di 70 anni	NO
Parch. uso pub.	<input type="checkbox"/>		
Parch. uso priv.	<input type="checkbox"/>		

Descrizione spazi aperti	Area di ingresso pavimentata e aree a prato con alberi ad alto fusto.
Altre note	

**Certificati**

Collaudo opera pubblica	
Collaudo statico	
Autorizzazione ASL	

Dichiarazioni impianti

Impianto elettrico	
Impianto termico	
Impianto idrico sanitario	
Impianto di messa a terra	
Impianto telecomunicazioni	
Protezioni fulmini	
Denuncia centrale termica	

Dotazioni

Tipologie impianto termico	
Montascale	
Ascensore	
Sistema anti incendio	

Verifiche

Impianto messa a terra	
Impianti elevatori	

Stato di conservazione del corpo di fabbrica principale**Opere edilizie****Strutture portanti verticali e murature**

Coperture

Intonaci e rivestimenti interni ed esterni

Controsoffitto

Pavimentazioni interne ed esterne

Serramenti interni ed esterni

Opere da lattoniere

Impianti

Impianto di riscaldamento

Impianto di ventilazione

Impianto elettrico sotto traccia principale

Impianto idrico sanitario.

Infrastrutture di rete CABLAGGIO

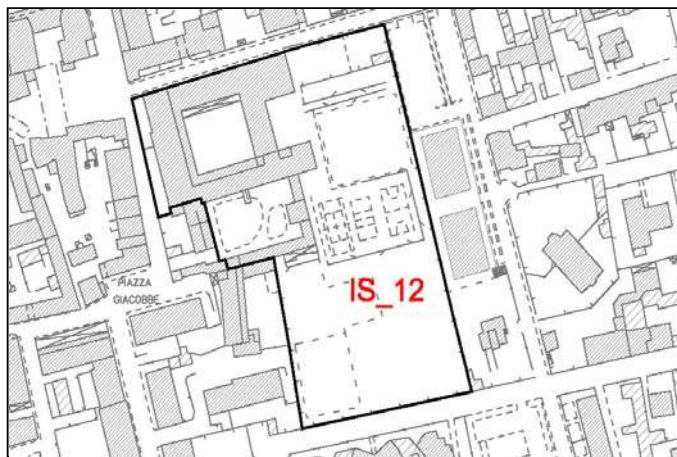
Ulteriori informazioni

Tipologia	Scuola dell'infanzia	n°	12
Denominazione	Madre Anna Terzaghi		
Indirizzo	Via San Biagio		
Fg.	11	Map.	294-296
Prop.	Privata	Quartiere	Sud

Sup. lotto mq.	16404,22	12/13	13/14	14/15
Sup. coperta mq.	3202,92	n° alunni		110
Sup. scoperta mq.	13201,3	n° classi		4
Slp mq.		Sf_alunno	?	149
n° piani f.t.		Slp_alunno		0
n° aule normali		al./clas.		28

Laboratori	<input type="checkbox"/>	Anno di costruzione	
Palestra m.	<input type="checkbox"/> X <input type="checkbox"/>	Ultima manut. ristruttur.	
Altezza m.	<input type="checkbox"/>	Stato di manutenzione	
Biblioteca	<input type="checkbox"/>	Cer. di agibilità	
Uffici	<input type="checkbox"/>	Cert. Prevenzione Incendi	
Mensa	<input type="checkbox"/>		
Cucina	<input type="checkbox"/>	Adeguamento antisismico	
Sala medica	<input type="checkbox"/>	Vincoli	Fascia 200 metri pozzi.
Parch. uso pub.	<input type="checkbox"/>	Edificio con più di 70 anni	SI
Parch. uso priv.	SI		

Descrizione spazi aperti	
Altre note	Istituto privato che comprende scuola dell'infanzia, scuola primaria e secondaria di primo grado.

**Certificati**

Collaudo opera pubblica	
Collaudo statico	
Autorizzazione ASL	

Dichiarazioni impianti

Impianto elettrico	
Impianto termico	
Impianto idrico sanitario	
Impianto di messa a terra	
Impianto telecomunicazioni	
Protezioni fulmini	
Denuncia centrale termica	

Dotazioni

Tipologie impianto termico	
Montascale	
Ascensore	
Sistema anti incendio	

Verifiche

Impianto messa a terra	
Impianti elevatori	

Stato di conservazione del corpo di fabbrica principale**Opere edilizie****Strutture portanti verticali e murature**

Coperture

Intonaci e rivestimenti interni ed esterni

Controsoffitto

Pavimentazioni interne ed esterne

Serramenti interni ed esterni

Opere da lattoniere

Impianti

Impianto di riscaldamento	
---------------------------	--

Impianto di ventilazione	
--------------------------	--

Impianto elettrico sotto traccia principale	
---	--

Impianto idrico sanitario.	
----------------------------	--

Infrastrutture di rete CABLAGGIO	
----------------------------------	--

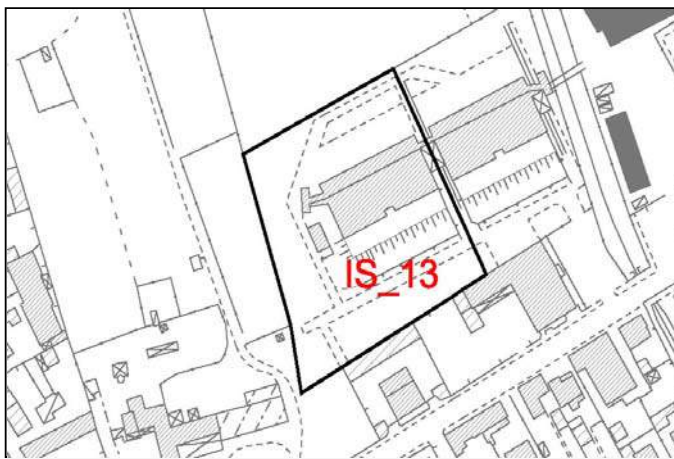
Ulteriori informazioni	
------------------------	--

Tipologia	Scuola primaria	n°	13
Denominazione	Lorenzini		
Indirizzo	Via Isonzo		
Fg.	13	Map.	200
Prop.	Pubblica	Quartiere	Ponte Vecchio

Sup. lotto mq.	6029,99	12/13	13/14	14/15
Sup. coperta mq.	776,50	n° alunni		102
Sup. scoperta mq.	5253,49	n° classi		5
Slp mq.	1954,84	Sf_alunno	?	59
n° piani f.t.	3	Slp_alunno	?	19
n° aule normali	6	al./clas.		20

Laboratori	5	Anno di costruzione	
Palestra m.	25 X 27	Ultima manut. ristruttur.	
Altezza m.	9	Stato di manutenzione	
Biblioteca		Cer. di agibilità	10/09/1984
Uffici	X	Cert. Prevenzione Incendi	
Mensa	X	Adeguamento antisismico	
Cucina		Vincoli	
Sala medica		Edificio con più di 70 anni	NO
Parch. uso pub.	SI		
Parch. uso priv.			

Descrizione spazi aperti	Area a prato con percorsi in asfalto.
Altre note	Palestra compresa all'interno dello Stadio Comunale.

**Certificati**

Collaudo opera pubblica	
Collaudo statico	03/02/1983
Autorizzazione ASL	

Dichiarazioni impianti

Impianto elettrico	28/08/2009
Impianto termico	
Impianto idrico sanitario	
Impianto di messa a terra	25/11/2008
Impianto telecomunicazioni	
Protezioni fulmini	05/03/2005
Denuncia centrale termica	

Dotazioni

Tipologie impianto termico	Centrale termica e una sottocentrale con scuola primaria di secondo grado kw 276, (consumi non separabili)
Montascale	
Ascensore	SI
Sistema anti incendio	Estintori, idranti a muro

Verifiche

Impianto messa a terra	05/11/2013
Impianti elevatori	Ascensore - FOSSATI - MI -34323/84

Stato di conservazione del corpo di fabbrica principale**Opere edilizie****Strutture portanti verticali e murature**

Pilastrini e travi in parte in cemento armato in parte pilastri in acciaio

Coperture

Piana e al piano inferiore presenza di ampie vetrate in ferro inclinate senza isolamento

Intonaci e rivestimenti interni ed esterni

Esternamente il deterioramento dell'intonaco è tale da aver esposto i ferri delle armature, parete esterna non isolata

Controsoffitto

X

Pavimentazioni interne ed esterne

Richiedono interventi di manutenzione parziale

Serramenti interni ed esterni

In metallo con vetri singoli antisfondamento, ampio utilizzo di vetrate in copertura su falda inclinata lato nord con ampia dispersione termica

Opere da lattoniere

X

Impianti

Impianto di riscaldamento	Manutenzione ordinaria
Impianto di ventilazione	X
Impianto elettrico sotto traccia principale	Richiede intervento di manutenzione parziale

Impianto idrico sanitario. Richiede intervento di manutenzione parziale

Infrastrutture di rete CABLAGGIO

X

Ulteriori informazioni

Presenti più associazioni che utilizzano l'edificio scolastico. A causa della conformazione planimetrica con ampi spazi aperti e della tecnologia dei materiali utilizzati, il plesso scolastico oggi ha una grande dispersione termica

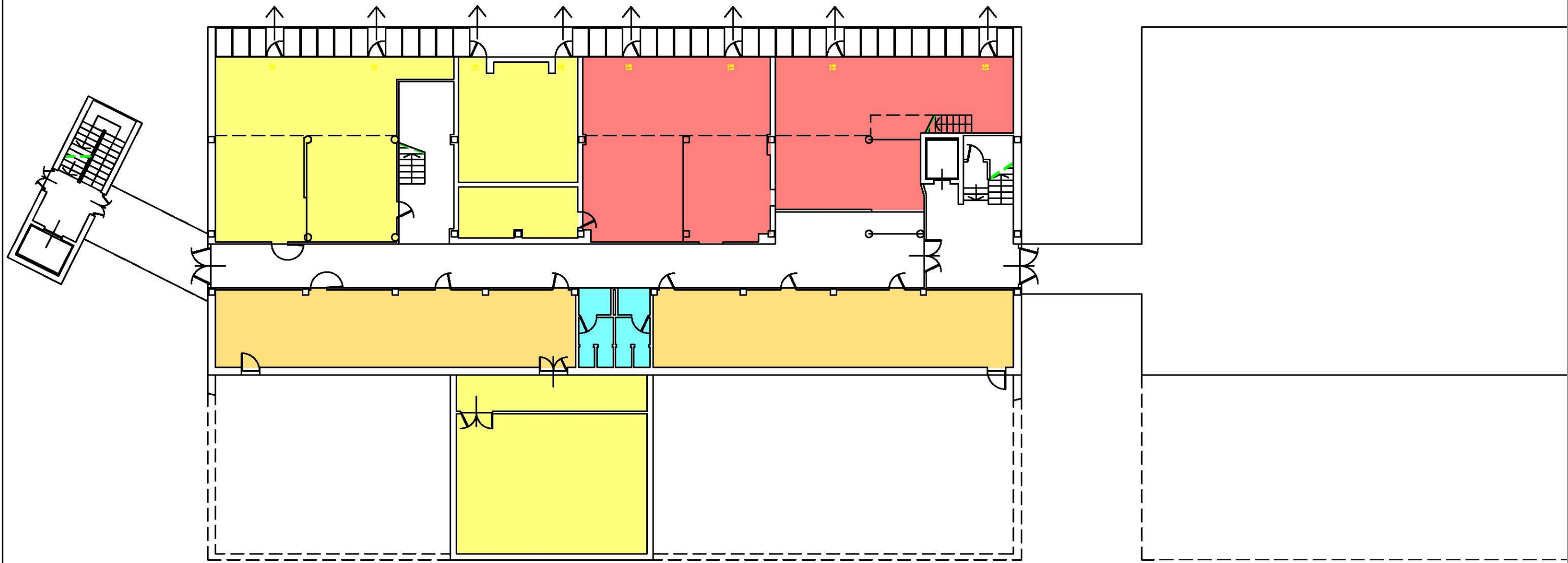
Tipologia

Denominazione

n°

Planimetrie

PIANO TERRENO



- Servizi
- Deposito
- Aule speciali
- Refettorio

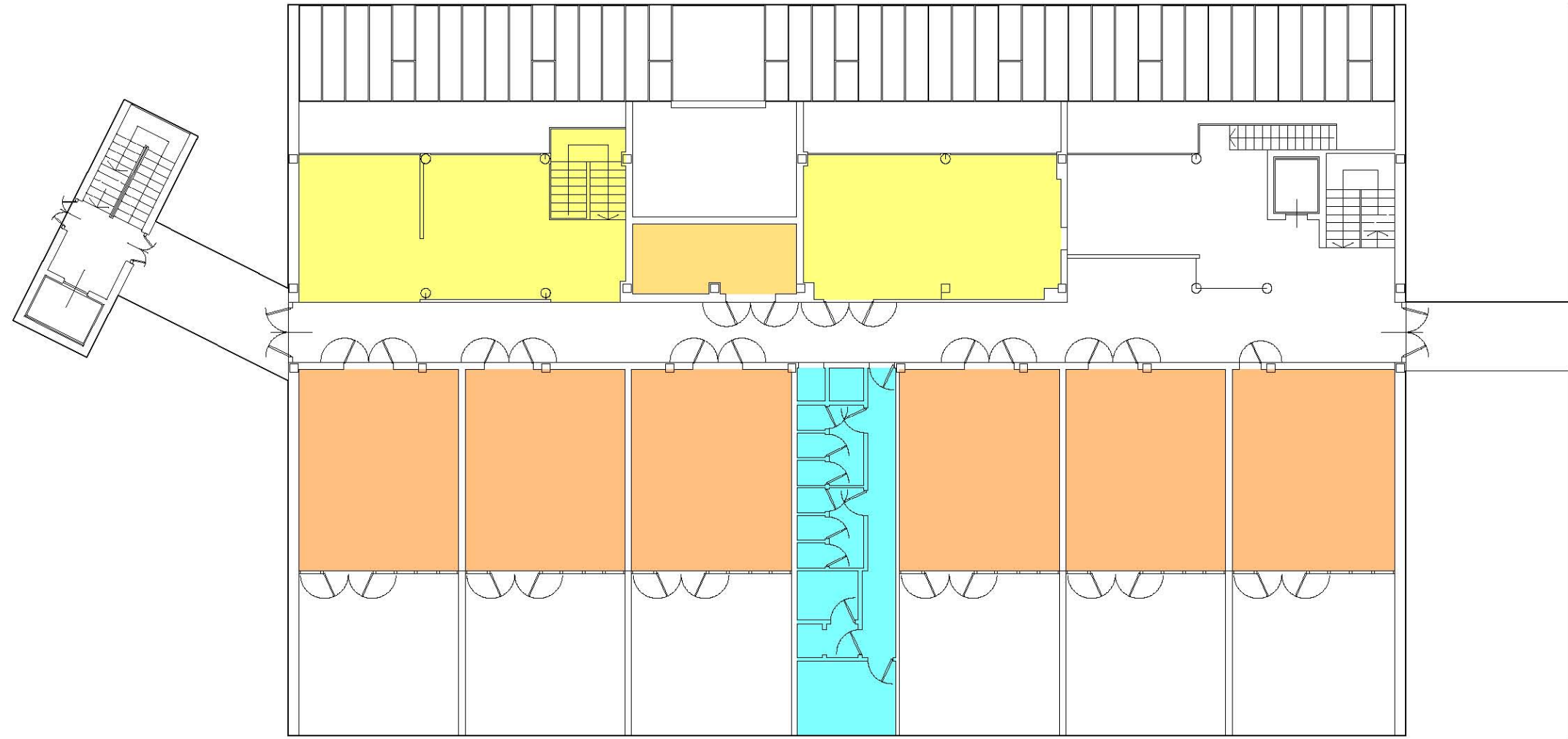
Note

Tipologia
Denominazione

n°

Planimetrie

PIANO PRIMO



Servizi Aule

Note

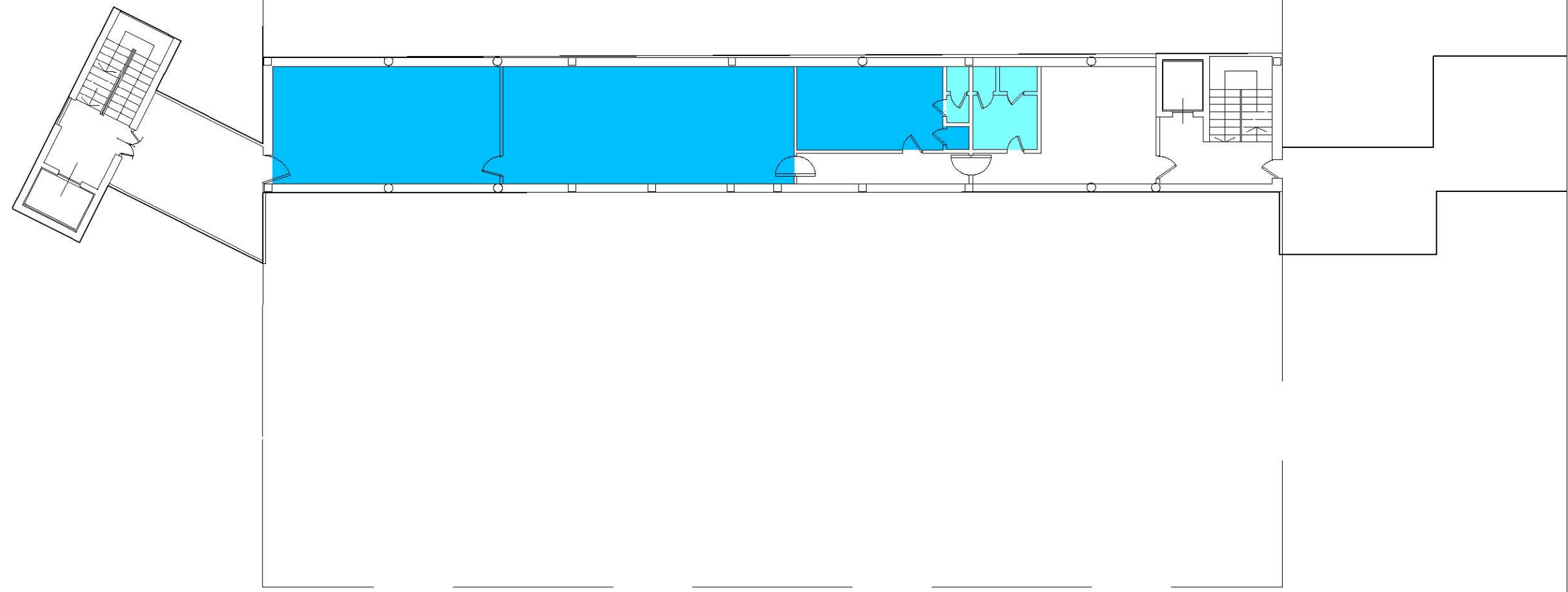
Tipologia

Denominazione

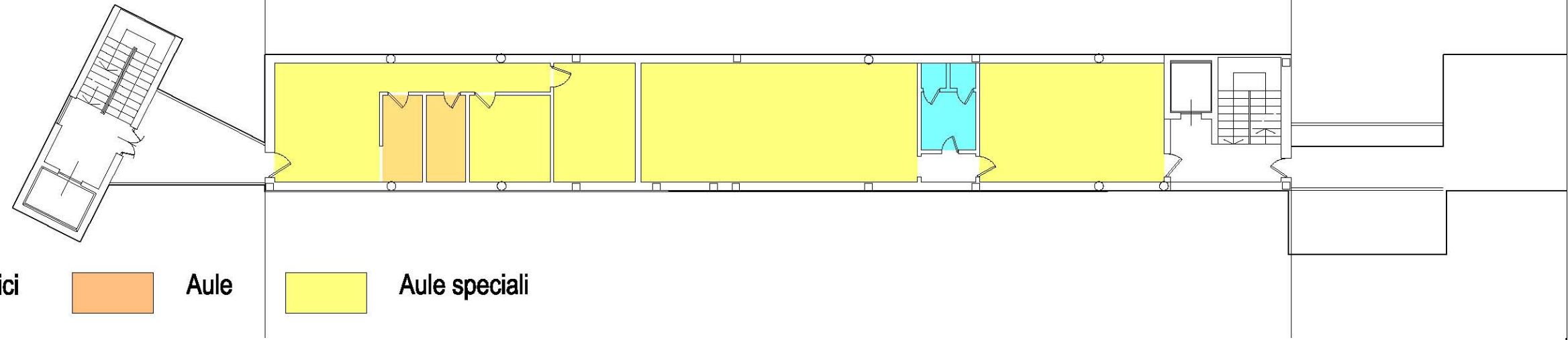
n°

Planimetrie

PIANO SECONDO



PIANO TERZO



Servizi Uffici Aule Aule speciali

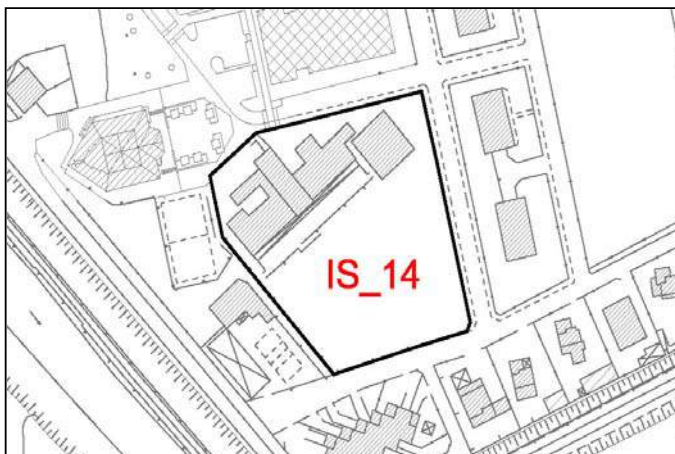
Note

Tipologia	Scuola primaria	n°	14
Denominazione	Gianna Beretta Molla		
Indirizzo	Via Alla Chiesa		
Fg.	12	Map.	192
Prop.	Pubblica	Quartiere	Ponte Nuovo

Sup. lotto mq.	6654,52	12/13	13/14	14/15
Sup. coperta mq.	1340,88	n° alunni		92
Sup. scoperta mq.	5313,64	n° classi		5
Slp mq.	1415	Sf_alunno	?	72
n° piani f.t.	1	Slp_alunno	?	15
n° aule normali	6	al./clas.		18

Laboratori	<input type="checkbox"/>	Anno di costruzione	
Palestra m.	<input checked="" type="checkbox"/> <input type="checkbox"/>	Ultima manut. ristruttur.	
Altezza m.	<input type="checkbox"/>	Stato di manutenzione	
Biblioteca	<input type="checkbox"/>	Cer. di agibilità	
Uffici	<input checked="" type="checkbox"/>	Cert. Prevenzione Incendi	
Mensa	<input checked="" type="checkbox"/>	Adeguamento antisismico	
Cucina	<input type="checkbox"/>	Vincoli	
Sala medica	<input type="checkbox"/>	Edificio con più di 70 anni	NO
Parch. uso pub.	SI		
Parch. uso priv.	NO		

Descrizione spazi aperti	Area non pavimentata con alberi ad alto fusto.
Altre note	

**Certificati**

Collaudo opera pubblica	
Collaudo statico	
Autorizzazione ASL	

Dichiarazioni impianti

Impianto elettrico	10/11/1998
Impianto termico	
Impianto idrico sanitario	05/11/1996
Impianto di messa a terra	25/01/2008
Impianto telecomunicazioni	
Protezioni fulmini	
Denuncia centrale termica	

Dotazioni

Tipologie impianto termico	Centrale termica kcal/h 186.700
Montascale	
Ascensore	NO
Sistema anti incendio	Estintori, idranti a muro

Verifiche

Impianto messa a terra	07/02/2013
Impianti elevatori	

Stato di conservazione del corpo di fabbrica principale**Opere edilizie****Strutture portanti verticali e murature**

Pilastri e travi in cemento armato, solai con putrelle e latterizi

Coperture

A falde con pannelli in lamiera

Intonaci e rivestimenti interni ed esterni

Gli esterni necessitano intervento di sostituzione o rifacimento parziale, parete esterna non isolata

Controsoffitto

X

Pavimentazioni interne ed esterne

Richiedono interventi di manutenzione parziale

Serramenti interni ed esterni

In alluminio con doppio vetro

Opere da lattoniere

Manutenzione ordinaria di pulizia gronde

Impianti

Impianto di riscaldamento	Manutenzione ordinaria
Impianto di ventilazione	X
Impianto elettrico sotto traccia principale	Richiede intervento di manutenzione parziale

Impianto idrico sanitario. Richiede intervento di manutenzione parziale

Infrastrutture di rete CABLAGGIO

X

Ulteriori informazioni

--

Tipologia Denominazione n°

Planimetrie



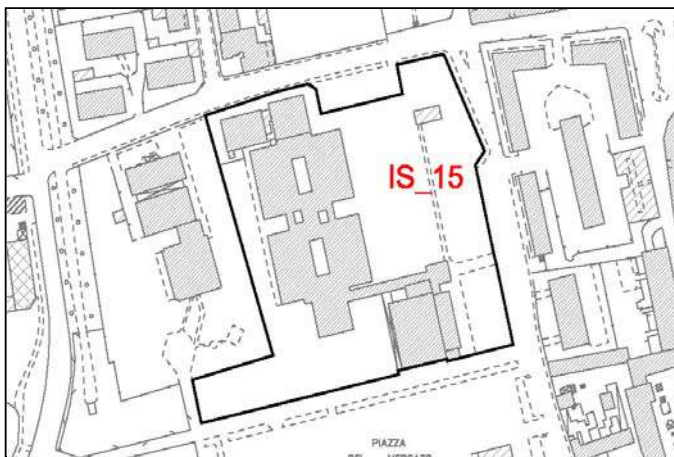
Note

Tipologia	Scuola primaria	n°	15
Denominazione	Santa Caterina da Siena		
Indirizzo	Piazza del Mercato		
Fg.	10	Map.	187
Prop.	Pubblica	Quartiere	Centro

Sup. lotto mq.	15959	12/13	13/14	14/15
Sup. coperta mq.	5087,97	n° alunni		428
Sup. scoperta mq.	10871,03	n° classi		20
Slp mq.	5691	Sf_alunno	?	37
n° piani f.t.	1/2	Slp_alunno	?	13
n° aule normali	20	al./clas.		21

Laboratori	10	Anno di costruzione	
Palestra m.	30 X 21	Ultima manut. ristruttur.	
Altezza m.		Stato di manutenzione	
Biblioteca		Cer. di agibilità	07/01/1999
Uffici	X	Cert. Prevenzione Incendi	
Mensa	X	C.P.I.	62006 - 18/03/2013
Cucina		Adeguamento antisismico	
Sala medica		Vincoli	Fascia 200 metri pozzi.
Parch. uso pub.	SI	Edificio con più di 70 anni	NO
Parch. uso priv.	NO		

Descrizione spazi aperti	Area a prato con alberature ad alto fusto.
Altre note	

**Certificati**

Collaudo opera pubblica	
Collaudo statico	
Autorizzazione ASL	

Dichiarazioni impianti

Impianto elettrico	02/11/2011
Impianto termico	
Impianto idrico sanitario	24/11/2010
Impianto di messa a terra	23/10/2007
Impianto telecomunicazioni	
Protezioni fulmini	
Denuncia centrale termica	

Dotazioni

Tipologie impianto termico	Centrale termica kcal/h 800.000
Montascale	
Ascensore	NO
Sistema anti incendio	Estintori, idranti a muro

Verifiche

Impianto messa a terra	15/02/2013
Impianti elevatori	

Stato di conservazione del corpo di fabbrica principale**Opere edilizie****Strutture portanti verticali e murature**

Pilastri e travi in cemento armato

Coperture

A falde in lamiera con isolante

Intonaci e rivestimenti interni ed esterni

Non richiedono alcun intervento, parete esterna non isolata

Controsoffitto

X

Pavimentazioni interne ed esterne

Richiedono interventi di manutenzione parziale

Serramenti interni ed esterni

In alluminio con vetro singolo

Opere da lattoniere

Non richiede alcun intervento, solo pulizia dei canali

Impianti

Impianto di riscaldamento	Manutenzione ordinaria
Impianto di ventilazione	X
Impianto elettrico sotto traccia principale	Manutenzione ordinaria
Impianto idrico sanitario.	Richiede intervento di manutenzione parziale
Infrastrutture di rete CABLAGGIO	X
Ulteriori informazioni	

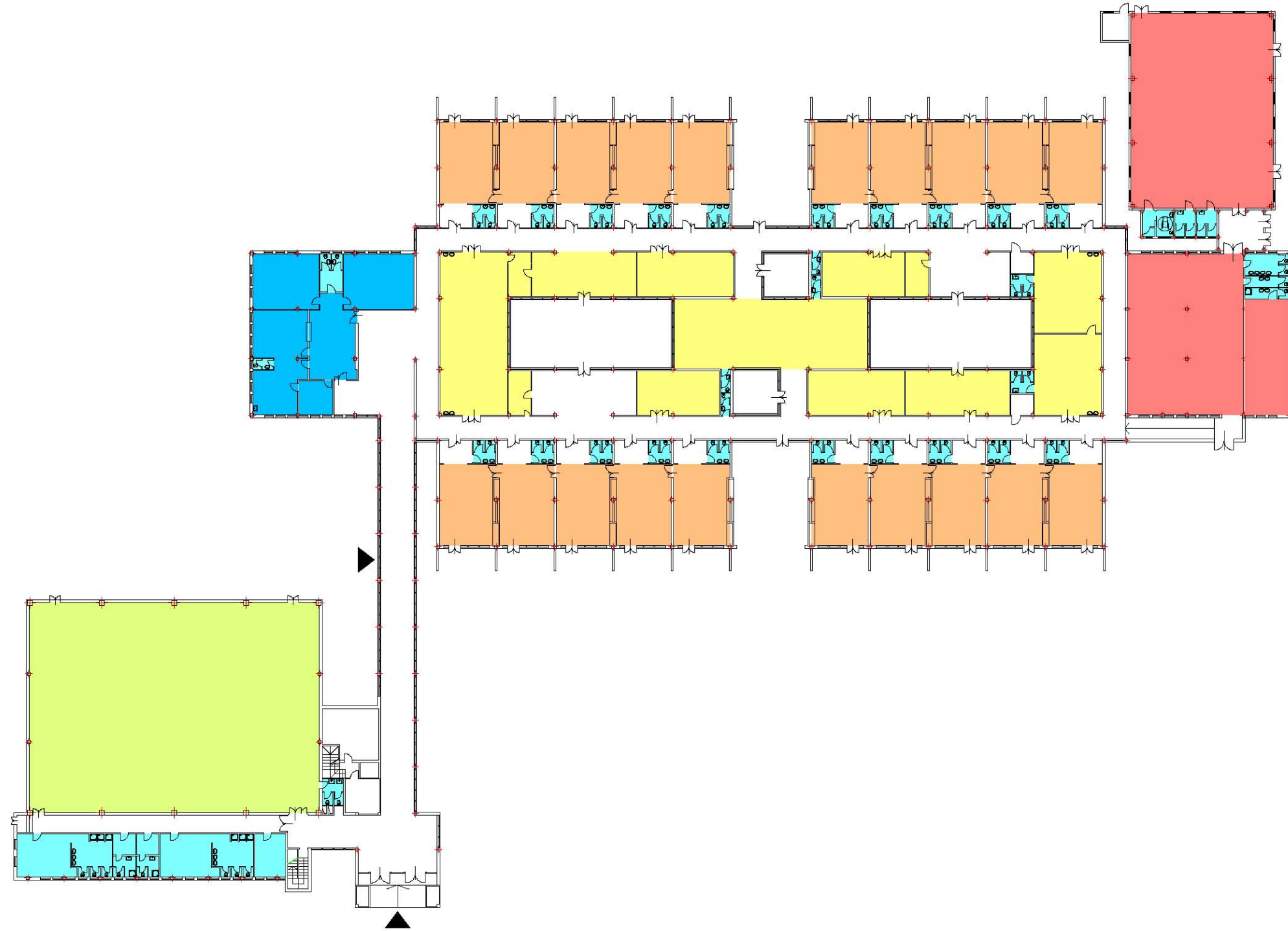
Tipologia

Denominazione

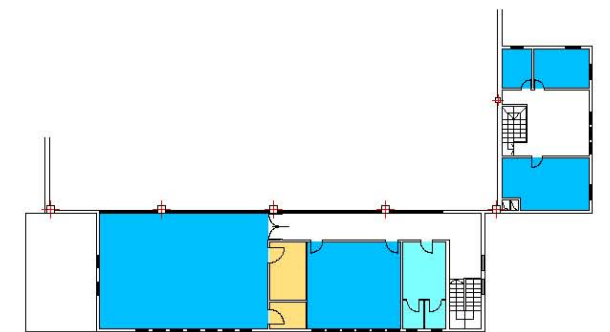
n°

Planimetrie

PIANO TERRENO



PIANO PRIMO



- Servizi
- Uffici
- Aule
- Aule speciali
- Deposito
- Refettorio
- Palestra
- Locale tecnico

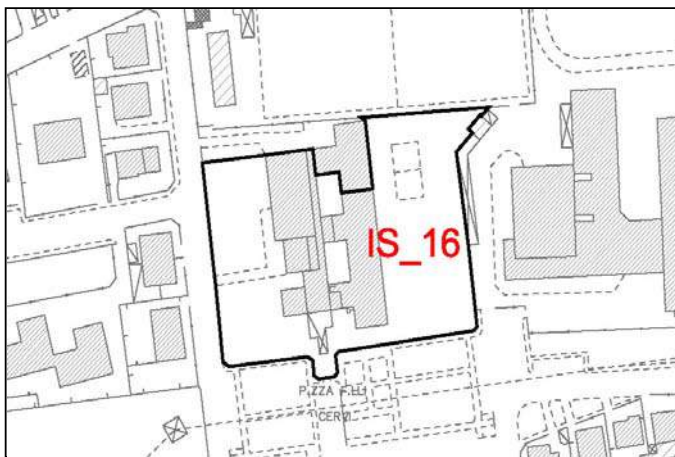
Note

Tipologia	Scuola primaria	n°	16
Denominazione	Giovanni XXIII		
Indirizzo	Piazza F.lli Cervi		
Fg.	1	Map.	1002
Prop.	Pubblica	Quartiere	Nord

Sup. lotto mq.	7232,87	12/13	13/14	14/15
Sup. coperta mq.	1807,82	n° alunni		205
Sup. scoperta mq.	5425,05	n° classi		10
Slp mq.	4148	Sf_alunno	?	35
n° piani f.t.	1/2	Slp_alunno	?	20
n° aule normali	15	al./clas.		21

Laboratori	<input type="checkbox"/>	Anno di costruzione	
Palestra m.	30 X 15	Ultima manut. ristruttur.	
Altezza m.		Stato di manutenzione	
Biblioteca	<input type="checkbox"/>	Cer. di agibilità	25/09/1973
Uffici	<input checked="" type="checkbox"/>	Cert. Prevenzione Incendi	
Mensa	<input checked="" type="checkbox"/>	C.P.I.	61766 - 14/06/2011
Cucina	<input type="checkbox"/>	Adeguamento antisismico	
Sala medica	<input type="checkbox"/>	Vincoli	
Parch. uso pub.	SI	Edificio con più di 70 anni	NO
Parch. uso priv.	NO		

Descrizione spazi aperti	Area a prato con alberature ad alto fusto.
Altre note	

**Certificati**

Collaudo opera pubblica	
Collaudo statico	
Autorizzazione ASL	

Dichiarazioni impianti

Impianto elettrico	
Impianto termico	
Impianto idrico sanitario	
Impianto di messa a terra	
Impianto telecomunicazioni	
Protezioni fulmini	
Denuncia centrale termica	

Dotazioni

Tipologie impianto termico	Centrale termica unica con scuola dell'infanzia kw 1012, (consumi non separabili)
Montascale	SI
Ascensore	SI
Sistema anti incendio	Estintori, idranti a muro

Verifiche

Impianto messa a terra	18/11/2013
Impianti elevatori	Ascensore - OTIS - ASC/041/2001

Stato di conservazione del corpo di fabbrica principale**Opere edilizie****Strutture portanti verticali e murature**

Pilastri e travi in cemento armato, setti portanti in cemento armato, solaio in cemento armato e laterizi

Coperture

Piana

Intonaci e rivestimenti interni ed esterni

Necessitano intervento di manutenzione parziale, parete esterna non isolata

Controsoffitto

X

Pavimentazioni interne ed esterne

Non richiedono alcun intervento

Serramenti interni ed esterni

In alluminio tutt'altezza, vetro singolo con parete inferiore rinforzata con rete metallica

Opere da lattoniere

Non richiede alcun intervento

Impianti

Impianto di riscaldamento	Manutenzione ordinaria
Impianto di ventilazione	X
Impianto elettrico sotto traccia principale	Richiede intervento di manutenzione parziale

Impianto idrico sanitario. Richiede intervento di manutenzione parziale

Infrastrutture di rete CABLAGGIO

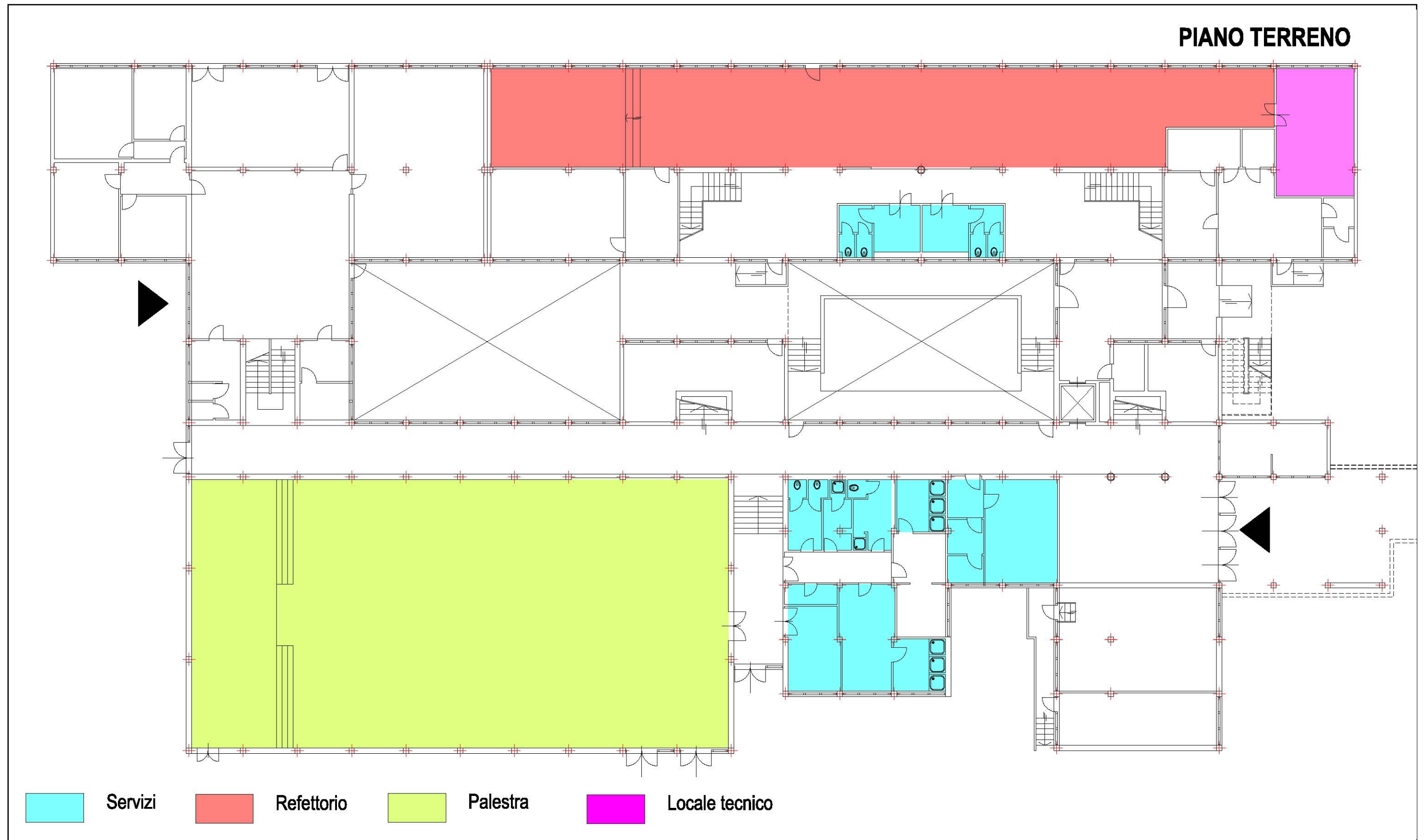
X

Ulteriori informazioni

--

Tipologia Denominazione n°

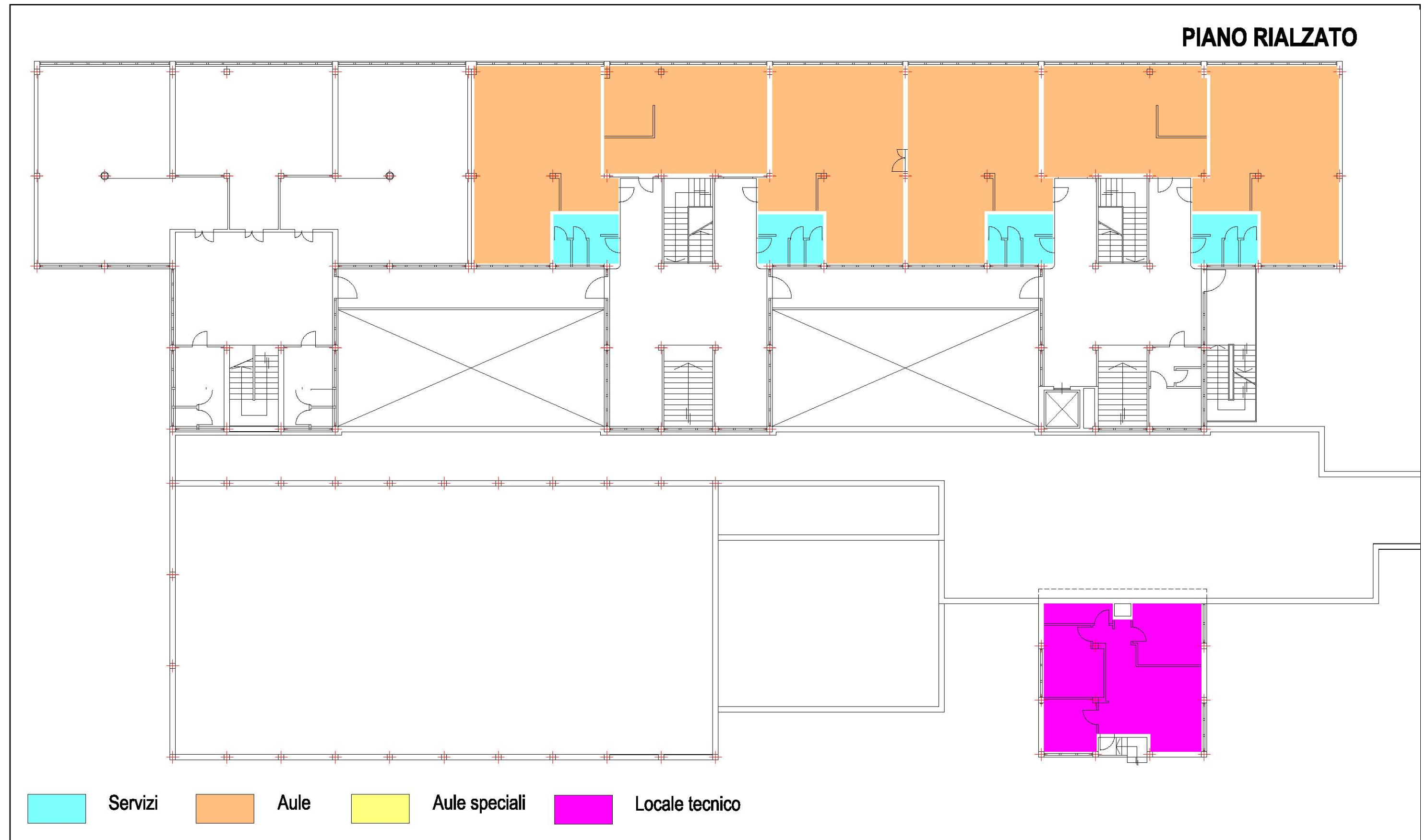
Planimetrie



Note

Tipologia Denominazione n°

Planimetrie

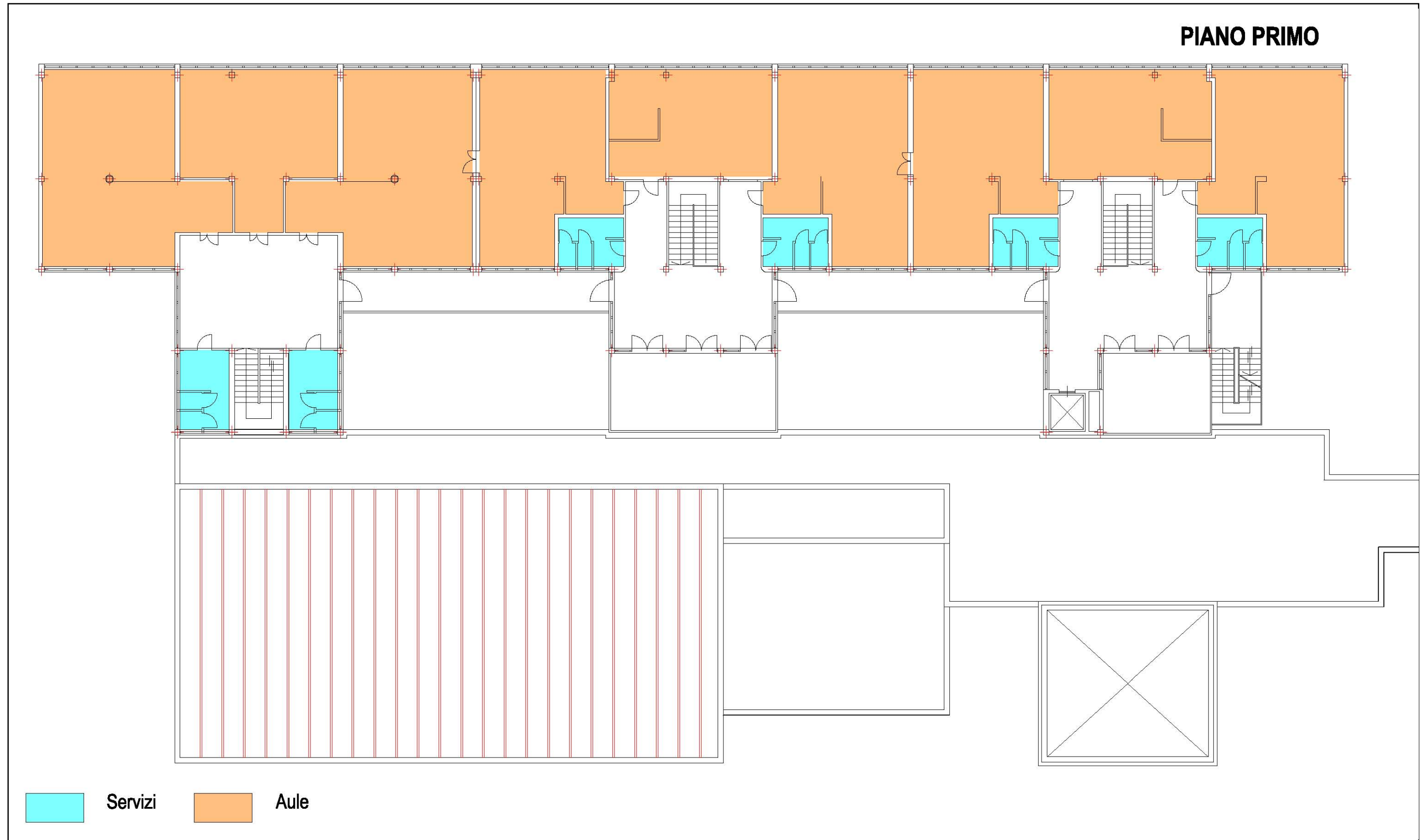


Note

Tipologia
Denominazione

n°

Planimetrie



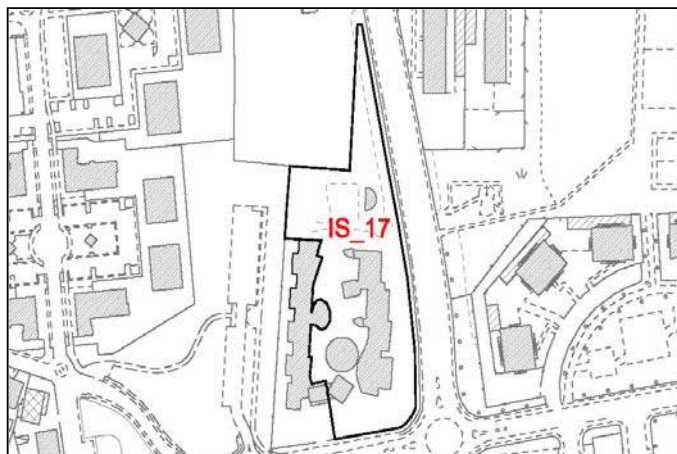
Note

Tipologia	Scuola primaria	n°	17
Denominazione	E. De Amicis		
Indirizzo	Via Papa Giovanni Paolo II		
Fg.	8	Map.	393
Prop.	Pubblica	Quartiere	Sud

Sup. lotto mq.	8679,37	12/13	13/14	14/15
Sup. coperta mq.	1709,70	n° alunni		251
Sup. scoperta mq.	6969,67	n° classi		11
Slp mq.	3070,89	Sf_alunno	?	35
n° piani f.t.	2	Slp_alunno	?	12
n° aule normali	12	al./clas.		23

Laboratori	2	Anno di costruzione	
Palestra m.	<input type="checkbox"/> X <input type="checkbox"/>	Ultima manut. ristruttur.	
Altezza m.		Stato di manutenzione	
Biblioteca		Cer. di agibilità	22/02/2007
Uffici	X	Cert. Prevenzione Incendi	
Mensa	X	SCIA 340346 26/11/2012	
Cucina		Adeguamento antisismico	
Sala medica		Vincoli	
Parch. uso pub.	SI	Edificio con più di 70 anni	NO
Parch. uso priv.	SI		

Descrizione spazi aperti	Area laterale a prato. Area antistante l'ingresso pavimentata e utilizzata come parcheggio.
Altre note	

**Certificati**

Collaudo opera pubblica	
Collaudo statico	
Autorizzazione ASL	21/07/2007

Dichiarazioni impianti

Impianto elettrico	12/11/2008
Impianto termico	
Impianto idrico sanitario	
Impianto di messa a terra	15/11/2007
Impianto telecomunicazioni	
Protezioni fulmini	
Denuncia centrale termica	

Dotazioni

Tipologie impianto termico	Centrale termica e due sottocentrali asilo nido e scuola infanzia kw 615, (consumi non separabili)
Montascale	
Ascensore	SI
Sistema anti incendio	Estintori, idranti a muro

Verifiche

Impianto messa a terra	15/05/2012
Impianti elevatori	Ascensore - CEAM - ASC/114/2007

Stato di conservazione del corpo di fabbrica principale**Opere edilizie****Strutture portanti verticali e murature**

Pilastri e travi in cemento armato, solai con putrelle e latterizi

Coperture

A falde, con lamiera ed isolante

Intonaci e rivestimenti interni ed esterni

Non richiedono alcun intervento, parete esterna non isolata

Controsoffitto

Non richiedono alcun intervento

Pavimentazioni interne ed esterne

Non richiedono alcun intervento

Serramenti interni ed esterni

In lega di alluminio, con vetro-camera singolo stratificato

Opere da lattoniere

Richiede un intervento di manutenzione parziale

Impianti

Impianto di riscaldamento	Manutenzione ordinaria
Impianto di ventilazione	Non richiede alcun intervento
Impianto elettrico sotto traccia principale	Manutenzione ordinaria

Impianto idrico sanitario.	Richiede intervento di manutenzione parziale
Infrastrutture di rete CABLAGGIO	X

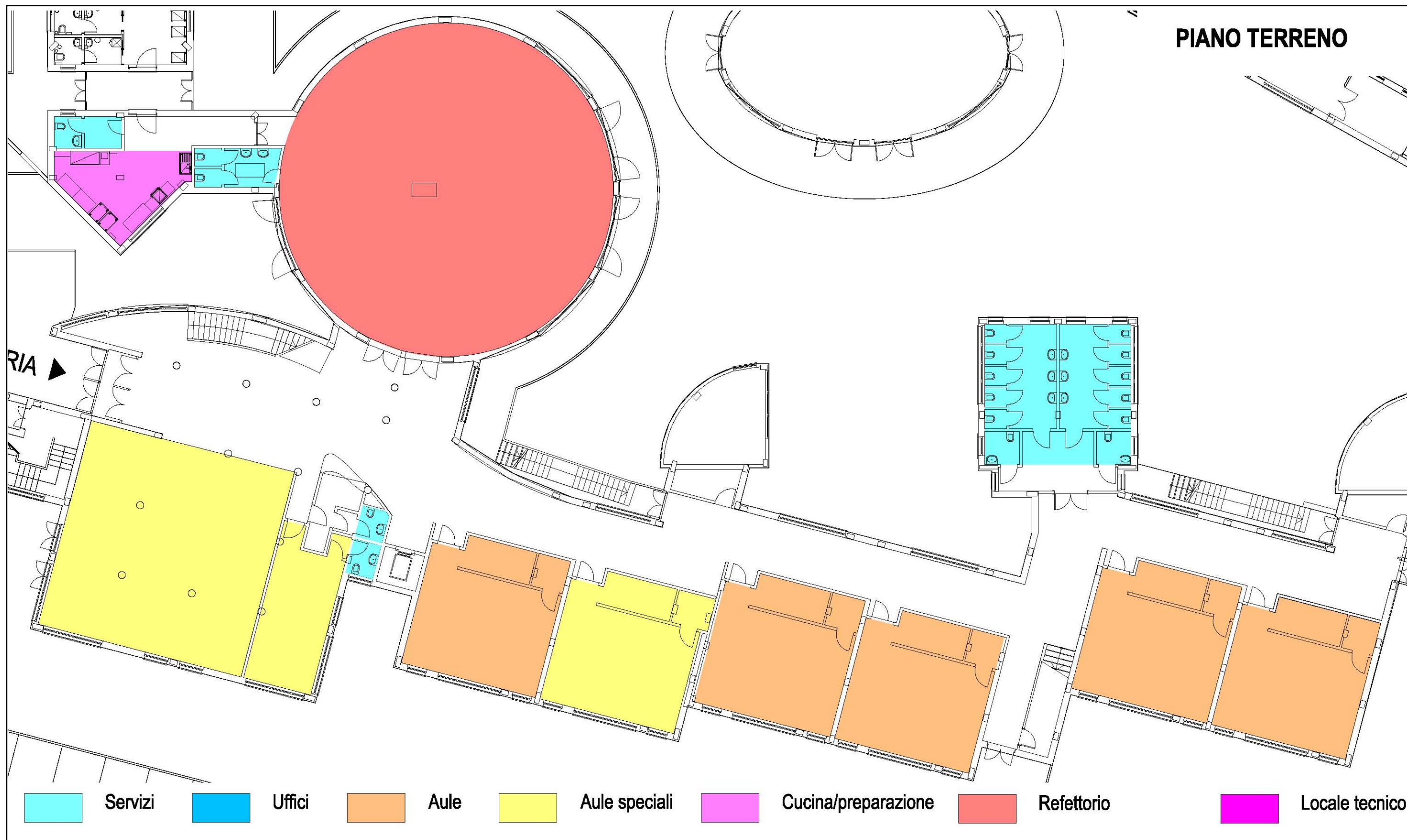
Ulteriori informazioni

--	--

Tipologia
 Denominazione

n°

Planimetrie



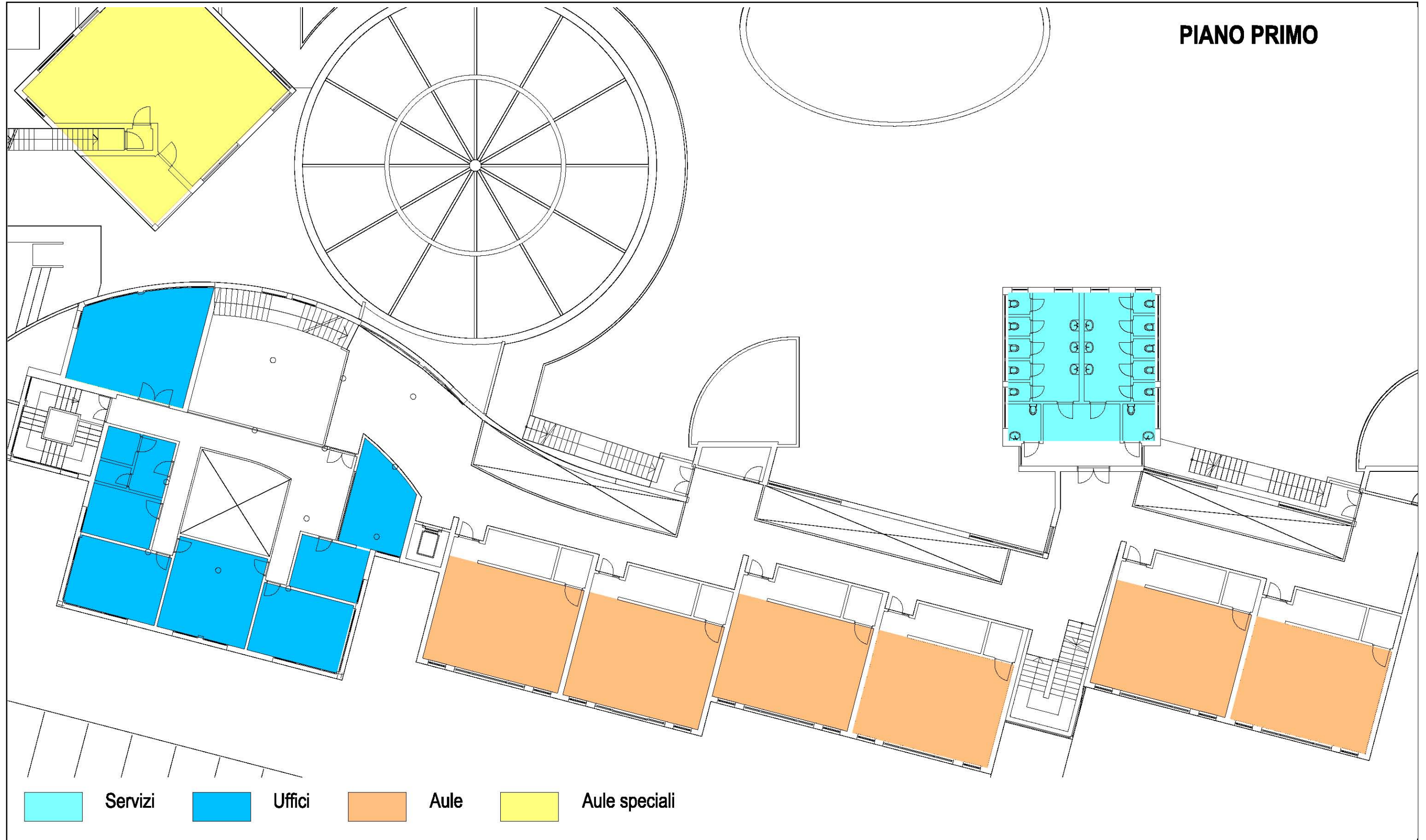
Note

Tipologia

Denominazione

n°

Planimetrie



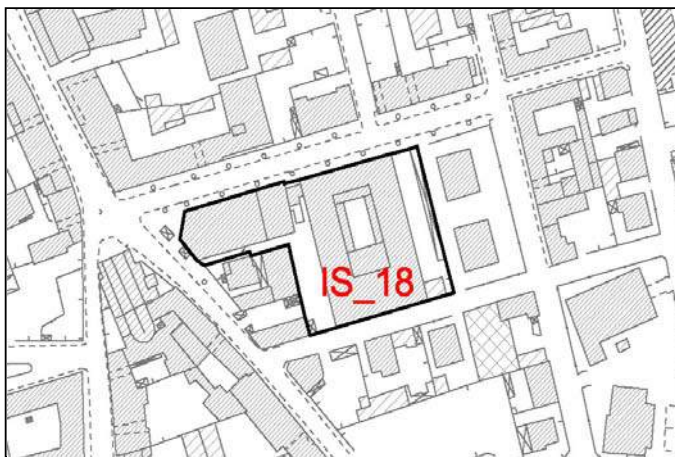
Note

Tipologia	Scuola secondaria di I° grado	n°	18
Denominazione	Francesco Baracca		
Indirizzo	Via Caprotti		
Fg.	11	Map.	211-219-437
Prop.	Pubblica	Quartiere	Sud

Sup. lotto mq.	3868	12/13	13/14	14/15
Sup. coperta mq.	2806,19	n° alunni		326
Sup. scoperta mq.	1061,81	n° classi		14
Slp mq.	5287	Sf_alunno	?	12
n° piani f.t.	2	Slp_alunno	?	16
n° aule normali	18	al./clas.		23

Laboratori	8	Anno di costruzione	
Palestra m.	28 X 18	Ultima manut. ristruttur.	
Altezza m.		Stato di manutenzione	
Biblioteca		Cer. di agibilità	SI
Uffici	X	Cert. Prevenzione Incendi	
Mensa		C.P.I.	61873 - 11/10/2010
Cucina		Adeguamento antisismico	
Sala medica		Vincoli	
Parch. uso pub.	NO	Edificio con più di 70 anni	NO
Parch. uso priv.	NO		

Descrizione spazi aperti	
Altre note	

**Certificati**

Collaudo opera pubblica	
Collaudo statico	
Autorizzazione ASL	

Dichiarazioni impianti

Impianto elettrico	18/04/2000
Impianto termico	
Impianto idrico sanitario	
Impianto di messa a terra	22/07/2008
Impianto telecomunicazioni	
Protezioni fulmini	
Denuncia centrale termica	

Dotazioni

Tipologie impianto termico	Centrale termica kcal/h 1.102.500 (2 da kcal/h 551.250)
Montascale	SI
Ascensore	SI
Sistema anti incendio	Estintori, idranti a muro

Verifiche

Impianto messa a terra	04/11/2013
Impianti elevatori	

Stato di conservazione del corpo di fabbrica principale**Opere edilizie****Strutture portanti verticali e murature**

Pilastri e travi in cemento armato, setti portanti in cemento armato, solaio con putrelle e latterizi

Coperture

A falde con tegole portoghesi, la palestra con lastre in cemento amianto

Intonaci e rivestimenti interni ed esterni

Necessitano intervento di manutenzione parziale, parete esterna non isolata

Controsoffitto

X

Pavimentazioni interne ed esterne

Non richiedono alcun intervento

Serramenti interni ed esterni

In alluminio, vetro singolo

Opere da lattoniere

Non richiede alcun intervento

Impianti

Impianto di riscaldamento	Manutenzione ordinaria
Impianto di ventilazione	X
Impianto elettrico sotto traccia principale	Manutenzione ordinaria

Impianto idrico sanitario. Richiede intervento di manutenzione parziale

Infrastrutture di rete CABLAGGIO X

Ulteriori informazioni

Tipologia Denominazione n°

Planimetrie

PIANO TERRENO

 Servizi  Uffici  Aule  Aule speciali  Locale tecnico  Palestra

Note

Tipologia Denominazione n°

Planimetrie

PIANO PRIMO

Servizi Uffici Aule Aule speciali

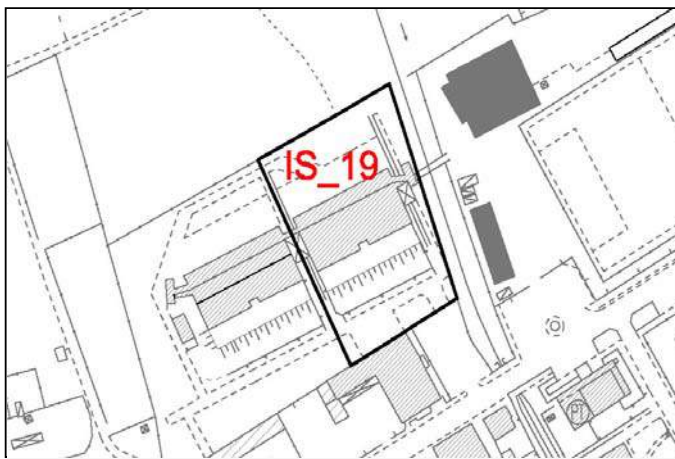
Note

Tipologia	Scuola secondaria di I ^a grado	n°	19
Denominazione	IV Giugno		
Indirizzo	Via Isonzo		
Fg.	13	Map.	200
Prop.	Pubblica	Quartiere	Ponte Vecchio

Sup. lotto mq.	4174,58	12/13	13/14	14/15
Sup. coperta mq.	750,54	n° alunni		88
Sup. scoperta mq.	3424,04	n° classi		5
Slp mq.	1641,49	Sf_alunno	?	47
n° piani f.t.	3	Slp_alunno	?	19
n° aule normali	16	al./clas.		18

Laboratori	<input type="checkbox"/> 2	Anno di costruzione	
Palestra m.	<input type="checkbox"/> X <input type="checkbox"/>	Ultima manut. ristruttur.	
Altezza m.	<input type="checkbox"/>	Stato di manutenzione	
Biblioteca	<input type="checkbox"/>	Cer. di agibilità	10/09/1984
Uffici	<input checked="" type="checkbox"/> X	Cert. Prevenzione Incendi	
Mensa	<input type="checkbox"/>		
Cucina	<input type="checkbox"/>	Adeguamento antisismico	
Sala medica	<input type="checkbox"/>	Vincoli	Fascia 200 metri pozzi.
Parch. uso pub.	<input type="checkbox"/> SI	Edificio con più di 70 anni	<input type="checkbox"/> NO
Parch. uso priv.	<input type="checkbox"/> NO		

Descrizione spazi aperti	Area a prato con percorsi in asfalto.
Altre note	

**Certificati**

Collaudo opera pubblica	
Collaudo statico	03/02/1983
Autorizzazione ASL	

Dichiarazioni impianti

Impianto elettrico	28/08/2009
Impianto termico	
Impianto idrico sanitario	
Impianto di messa a terra	25/11/2008
Impianto telecomunicazioni	
Protezioni fulmini	05/03/2005
Denuncia centrale termica	

Dotazioni

Tipologie impianto termico	Centrale termica e una sottocentrale con scuola primaria kw 276, (consumi non separabili)
Montascale	
Ascensore	SI
Sistema anti incendio	Estintori, idranti a muro

Verifiche

Impianto messa a terra	05/11/2013
Impianti elevatori	Ascensore - FOSSATI - MI -34323/84

Stato di conservazione del corpo di fabbrica principale**Opere edilizie****Strutture portanti verticali e murature**

Pilastrini e travi in parte in cemento armato in parte pilastri in acciaio

Coperture

Piana e al piano inferiore presenza di ampie vetrate in ferro inclinate senza isolamento

Intonaci e rivestimenti interni ed esterni

Esternamente il deterioramento dell'intonaco è tale da aver esposto i ferri delle armature, parete esterna non isolata

Controsoffitto

X

Pavimentazioni interne ed esterne

Richiedono interventi di manutenzione parziale

Serramenti interni ed esterni

In metallo con vetri singoli antisfondamento, ampio utilizzo di vetrate in copertura su falda inclinata lato nord con ampia dispersione termica

Opere da lattoniere

X

Impianti

Impianto di riscaldamento	Manutenzione ordinaria
Impianto di ventilazione	X
Impianto elettrico sotto traccia principale	Richiede intervento di manutenzione parziale

Impianto idrico sanitario. Richiede intervento di manutenzione parziale

Infrastrutture di rete CABLAGGIO

X

Ulteriori informazioni

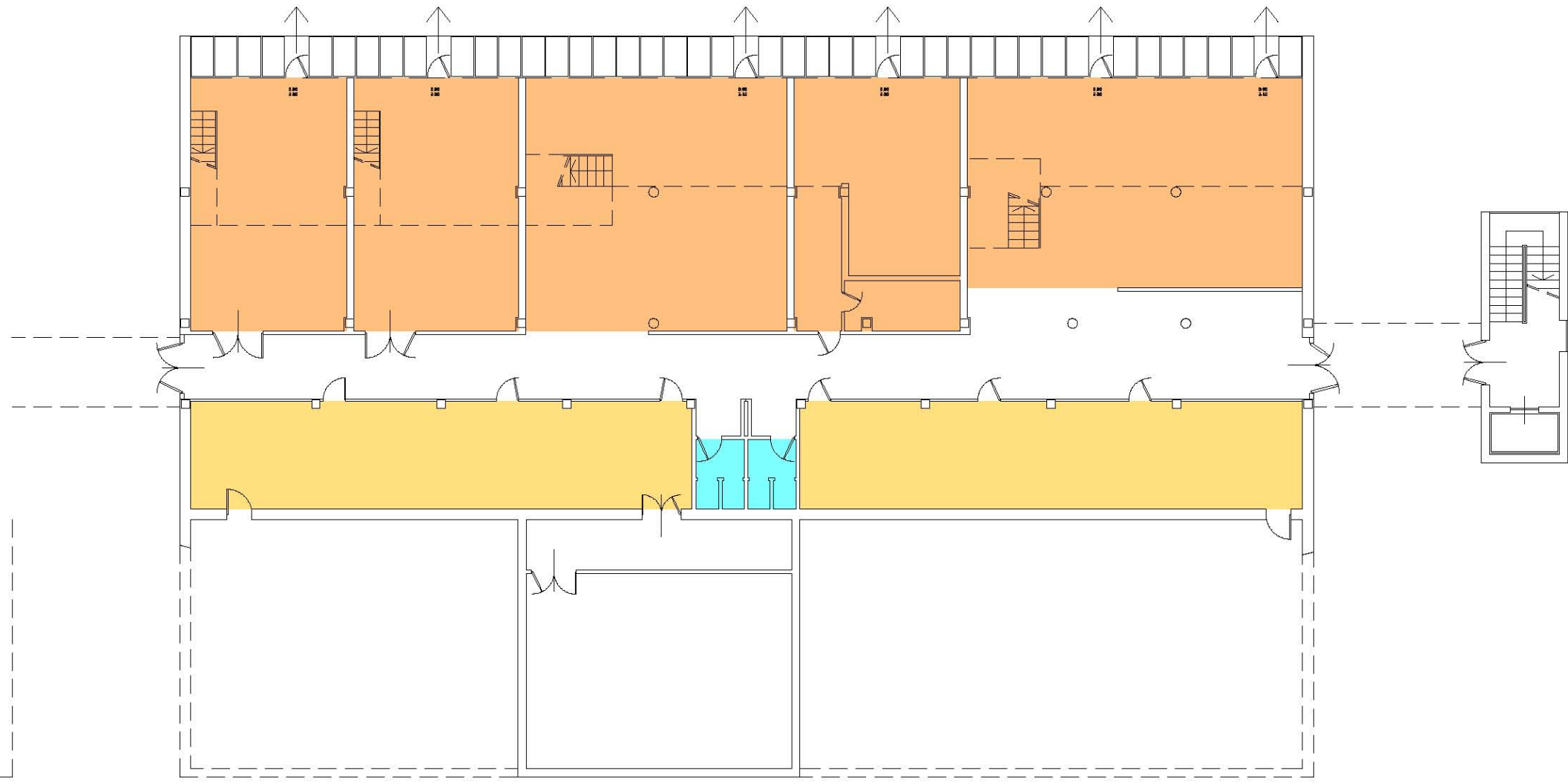
Presenti più associazioni che utilizzano l'edificio scolastico, causa la conformazione planimetrica con ampi spazi aperti e della tecnologia dei materiali utilizzati, il plesso scolastico oggi ha una grande dispersione termica

Tipologia
Denominazione

n°

Planimetrie

PIANO TERRENO



Servizi Aule Depositi

Note

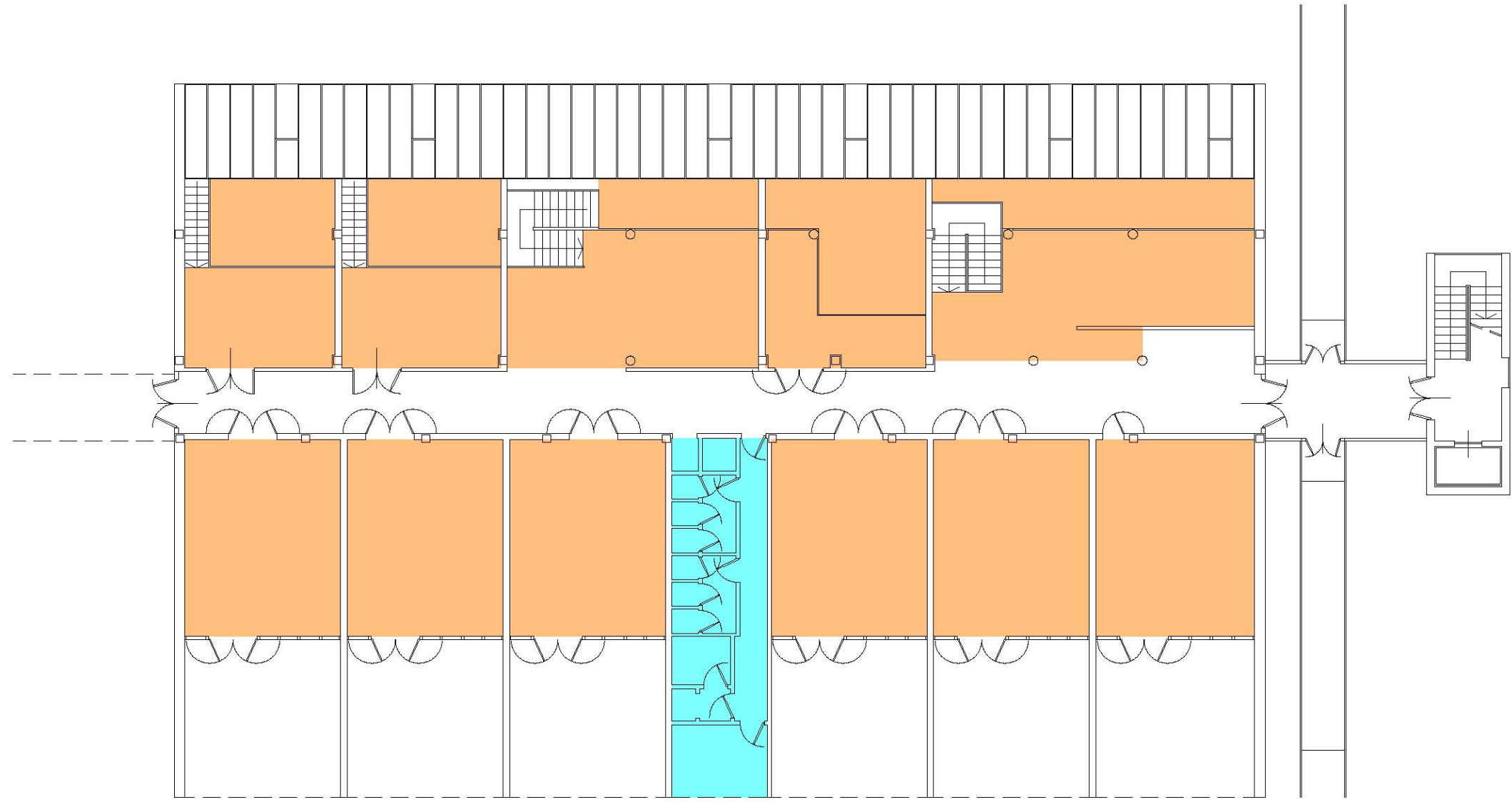
Tipologia Scuola secondaria di I° grado


Denominazione IV Giugno

n° 19

Planimetrie

PIANO PRIMO



 Servizi  Aule

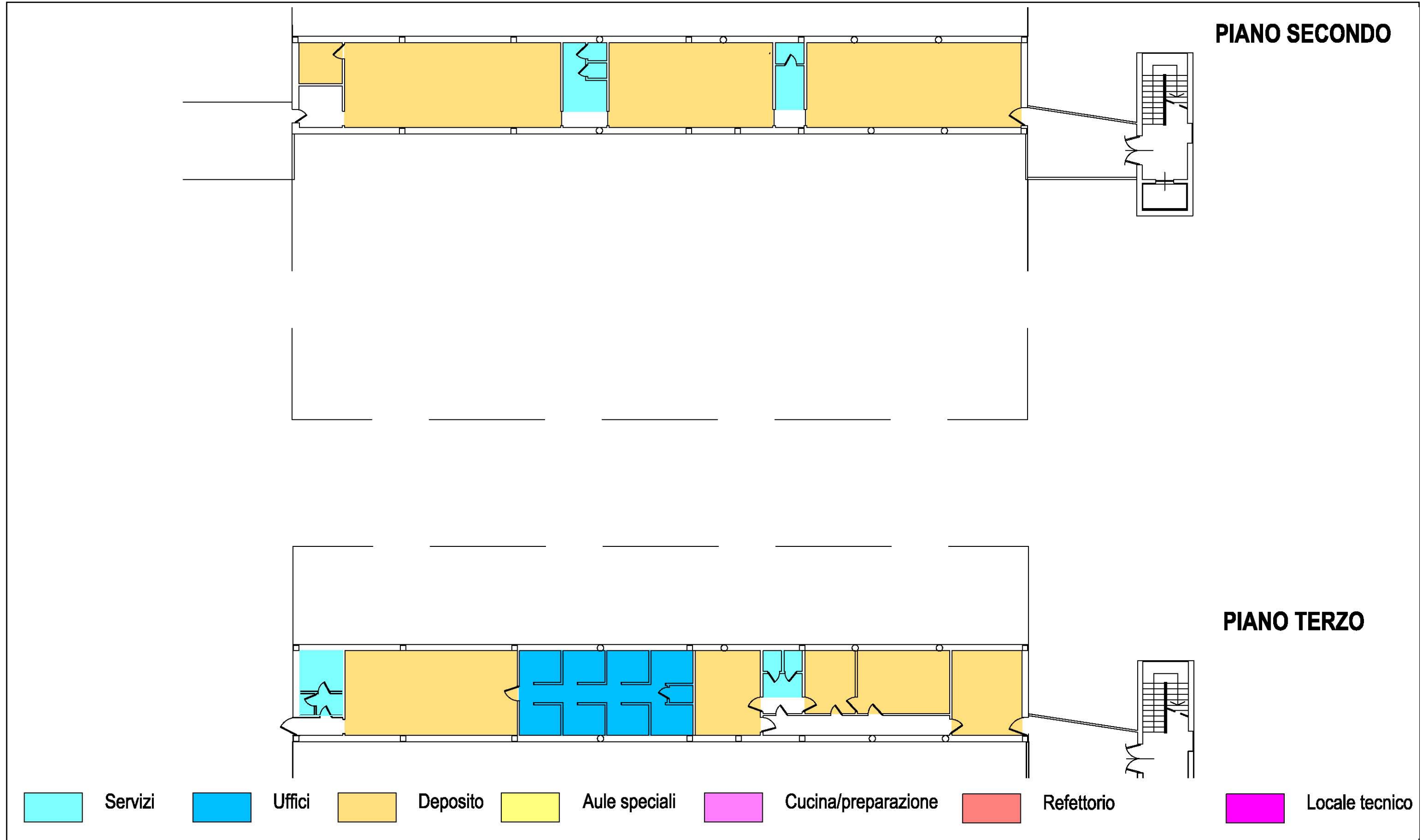
Note

Tipologia

Denominazione

n°

Planimetrie



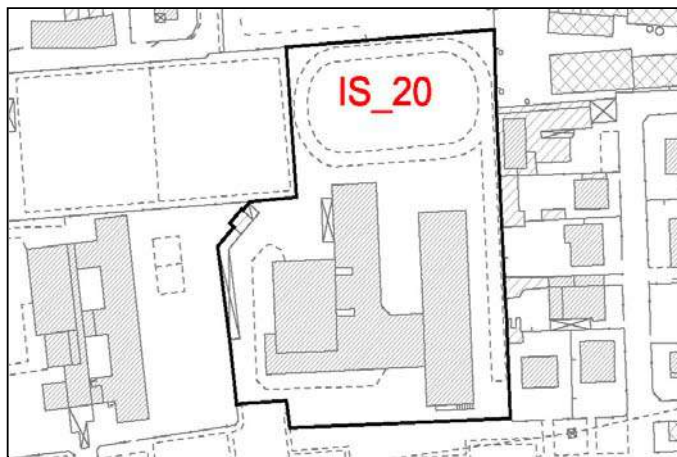
Note

Tipologia	Scuola secondaria di I ^a grado	n°	20
Denominazione	IV Giugno 1859		
Indirizzo	Via Boccaccio		
Fg.	1	Map.	1003
Prop.	Pubblica	Quartiere	Nord

Sup. lotto mq.	12779,24	12/13	13/14	14/15
Sup. coperta mq.	3712,22	n° alunni		146
Sup. scoperta mq.	9067,02	n° classi		6
Slp mq.	5400	Sf_alunno	?	88
n° piani f.t.	1/2	Slp_alunno	?	37
n° aule normali	14	al./clas.		24

Laboratori	6	Anno di costruzione	
Palestra m.	24 X 32	Ultima manut. ristruttur.	
Altezza m.		Stato di manutenzione	
Biblioteca		Cer. di agibilità	23/08/1975
Uffici	X	Cert. Prevenzione Incendi	
Mensa	X	C.P.I.	61893 - 19/12/2013
Cucina	X	Adeguamento antisismico	
Sala medica		Vincoli	
Parch. uso pub.	SI	Edificio con più di 70 anni	NO
Parch. uso priv.	NO		

Descrizione spazi aperti	Area a prato con alberature ad alto fusto.
Altre note	Centro cottura

**Certificati**

Collaudo opera pubblica	
Collaudo statico	
Autorizzazione ASL	06/03/1997

Dichiarazioni impianti

Impianto elettrico	
Impianto termico	
Impianto idrico sanitario	
Impianto di messa a terra	04/11/2005
Impianto telecomunicazioni	
Protezioni fulmini	
Denuncia centrale termica	

Dotazioni

Tipologie impianto termico	Centrale termica kcal/h 886.000
Montascale	SI
Ascensore	NO
Sistema anti incendio	Estintori, idranti a muro

Verifiche

Impianto messa a terra	22/10/2013
Impianti elevatori	

Stato di conservazione del corpo di fabbrica principale**Opere edilizie****Strutture portanti verticali e murature**

Pilastri e travi in cemento armato, solai con putrelle e latterizi

Coperture

A falda con tegole portoghesi in cemento senza isolanti, le tegole danneggiate provocano infiltrazioni

Intonaci e rivestimenti interni ed esterni

Necessita intervento di rifacimento parziale intonaco e tinteggiatura, parete esterna non isolata

Controsoffitto

Necessita intervento di tinteggiatura causa infiltrazioni

Pavimentazioni interne ed esterne

Nella biblioteca le infiltrazioni hanno danneggiato il parquet

Serramenti interni ed esterni

In alluminio con vetro singolo, necessita sostituzione o rifacimento parziale

Opere da lattoniere

Richiede un intervento di manutenzione parziale

Impianti

Impianto di riscaldamento	Manutenzione ordinaria
Impianto di ventilazione	X
Impianto elettrico sotto traccia principale	Le infiltrazioni hanno danneggiato alcuni punti luce
Impianto idrico sanitario.	Richiede intervento di manutenzione parziale
Infrastrutture di rete CABLAGGIO	X

Ulteriori informazioni

A causa delle infiltrazioni è necessario il completo rifacimento del manto di copertura, il ripristino degli intonaci interni ed il rifacimento della tinteggiatura

Tipologia Scuola secondaria di I° grado

Denominazione IV Giugno 1859

n° 20

Planimetrie

PIANO TERRENO



 Servizi  Uffici  Aule speciali  Cucina/preparazione  Refettorio  Palestra  Locale tecnico

Note

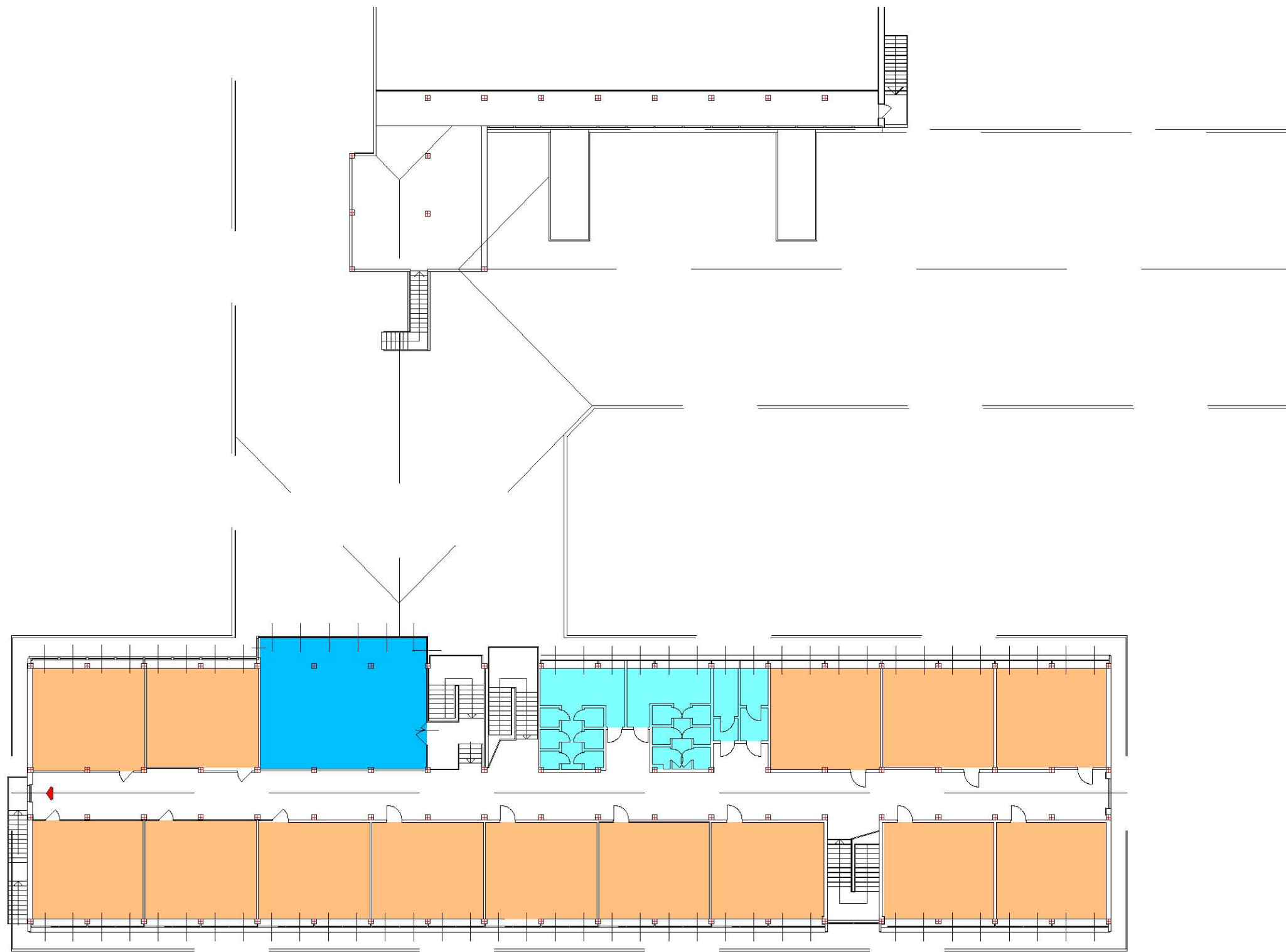
Tipologia

Denominazione

n°

Planimetrie

PIANO PRIMO



Servizi Uffici Aule

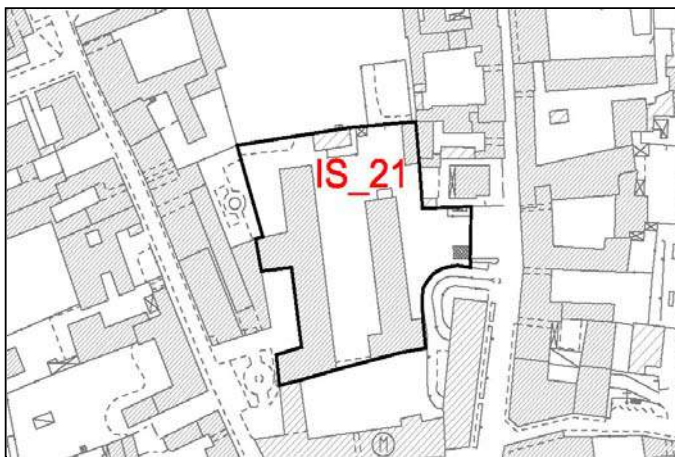
Note

Tipologia	Scuola secondaria di 2 ^a grado	n°	21
Denominazione	Liceo Classico - Linguistico - Musicale Salvatore Quasimodo		
Indirizzo	Via Volta		
Fg.	5	Map.	640-641-642-650-651-652-935-946
Prop.	Pubblica	Quartiere	Centro

Sup. lotto mq.	5299,52	12/13	13/14	14/15
Sup. coperta mq.	2103,64	n° alunni		741
Sup. scoperta mq.	3195,88	n° classi		29
Slp mq.	3991	Sf_alunno	?	7
n° piani f.t.	2	Slp_alunno	?	5
n° aule normali		al./clas.		26

Laboratori	<input type="checkbox"/>	Anno di costruzione	
Palestra m.	<input type="checkbox"/> X <input type="checkbox"/>	Ultima manut. ristruttur.	
Altezza m.	<input type="checkbox"/>	Stato di manutenzione	
Biblioteca	<input type="checkbox"/>	Cer. di agibilità	
Uffici	<input checked="" type="checkbox"/>	Cert. Prevenzione Incendi	
Mensa	<input type="checkbox"/>		
Cucina	<input type="checkbox"/>	Adeguamento antisismico	
Sala medica	<input type="checkbox"/>	Vincoli	
Parch. uso pub.	<input type="checkbox"/> NO	Edificio con più di 70 anni	<input type="checkbox"/> SI
Parch. uso priv.	<input type="checkbox"/> NO		

Descrizione spazi aperti	Area pavimentata.
Altre note	Uffici segreteria e presidenza

**Certificati**

Collaudo opera pubblica	
Collaudo statico	
Autorizzazione ASL	

Dichiarazioni impianti

Impianto elettrico	
Impianto termico	
Impianto idrico sanitario	
Impianto di messa a terra	
Impianto telecomunicazioni	
Protezioni fulmini	
Denuncia centrale termica	

Dotazioni

Tipologie impianto termico	
Montascale	
Ascensore	
Sistema anti incendio	

Verifiche

Impianto messa a terra	
Impianti elevatori	

Stato di conservazione del corpo di fabbrica principale**Opere edilizie****Strutture portanti verticali e murature**

Coperture

Intonaci e rivestimenti interni ed esterni

Controsoffitto

Pavimentazioni interne ed esterne

Serramenti interni ed esterni

Opere da lattoniere

Impianti

Impianto di riscaldamento	
---------------------------	--

Impianto di ventilazione	
--------------------------	--

Impianto elettrico sotto traccia principale	
---	--

Impianto idrico sanitario.	
----------------------------	--

Infrastrutture di rete CABLAGGIO	
----------------------------------	--

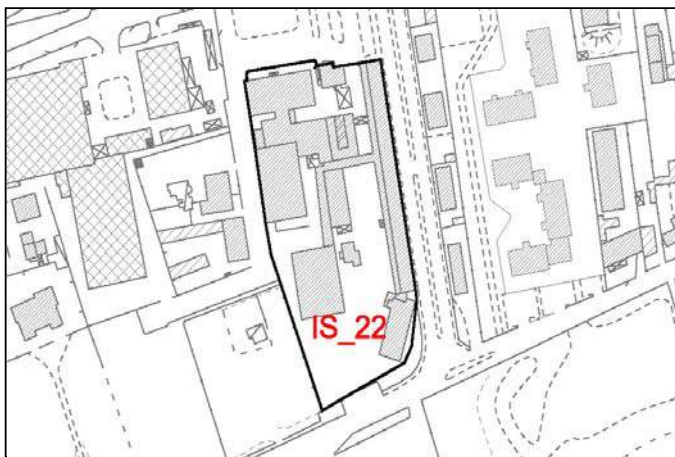
Ulteriori informazioni	
------------------------	--

Tipologia	Scuola secondaria di 2 ^a grado	n°	22
Denominazione	Istituto Superiore IPSIA Leonardo Da Vinci		
Indirizzo	Via Novara		
Fg.	9	Map.	627
Prop.	Pubblica	Quartiere	Centro

Sup. lotto mq.	8960,53	12/13	13/14	14/15
Sup. coperta mq.	4721,76	n° alunni		423
Sup. scoperta mq.	4238,77	n° classi		20
Slp mq.	3690	Sf_alunno	?	21
n° piani f.t.	1/2	Slp_alunno	?	9
n° aule normali		al./clas.		21

Laboratori	<input type="checkbox"/>	Anno di costruzione	
Palestra m.	<input type="checkbox"/> X <input type="checkbox"/>	Ultima manut. ristruttur.	
Altezza m.	<input type="checkbox"/>	Stato di manutenzione	
Biblioteca	<input type="checkbox"/>	Cer. di agibilità	
Uffici	<input type="checkbox"/>	Cert. Prevenzione Incendi	
Mensa	<input type="checkbox"/>		
Cucina	<input type="checkbox"/>	Adeguamento antisismico	
Sala medica	<input type="checkbox"/>	Vincoli	
Parch. uso pub.	SI	Edificio con più di 70 anni	NO
Parch. uso priv.	NO		

Descrizione spazi aperti	Rettilineo di atletica e campo da basket.
Altre note	

**Certificati**

Collaudo opera pubblica	
Collaudo statico	
Autorizzazione ASL	

Dichiarazioni impianti

Impianto elettrico	
Impianto termico	
Impianto idrico sanitario	
Impianto di messa a terra	
Impianto telecomunicazioni	
Protezioni fulmini	
Denuncia centrale termica	

Dotazioni

Tipologie impianto termico	
Montascale	
Ascensore	
Sistema anti incendio	

Verifiche

Impianto messa a terra	
Impianti elevatori	

Stato di conservazione del corpo di fabbrica principale**Opere edilizie****Strutture portanti verticali e murature**

--

Coperture

--

Intonaci e rivestimenti interni ed esterni

--

Controsoffitto

--

Pavimentazioni interne ed esterne

--

Serramenti interni ed esterni

--

Opere da lattoniere

--

Impianti

Impianto di riscaldamento	
---------------------------	--

Impianto di ventilazione	
--------------------------	--

Impianto elettrico sotto traccia principale	
---	--

Impianto idrico sanitario.	
----------------------------	--

Infrastrutture di rete CABLAGGIO	
----------------------------------	--

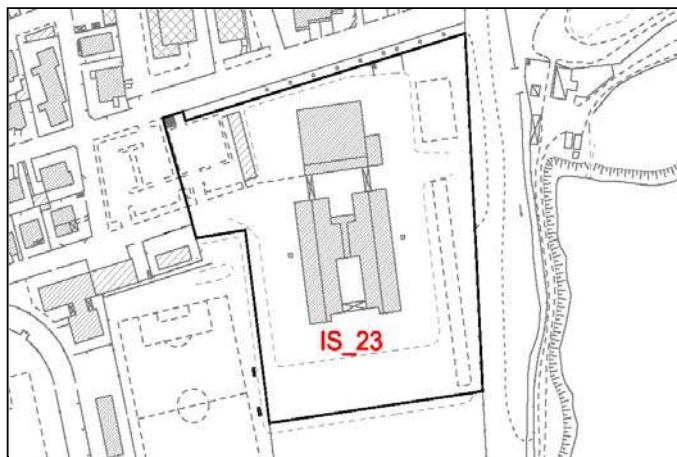
Ulteriori informazioni	
------------------------	--

Tipologia	Scuola secondaria di 2 ^a grado	n°	23
Denominazione	Liceo Scientifico D. Bramante		
Indirizzo	Via Trieste		
Fg.	8	Map.	358
Prop.	Pubblica	Quartiere	Sud

Sup. lotto mq.	25817,84	12/13	13/14	14/15
Sup. coperta mq.	4654,57	n° alunni		766
Sup. scoperta mq.	21163,27	n° classi		33
Slp mq.	9887,74	Sf_alunno	?	34
n° piani f.t.	1/3	Slp_alunno	?	13
n° aule normali		al./clas.		23

Laboratori	<input type="checkbox"/>	Anno di costruzione	
Palestra m.	37 X 29	Ultima manut. ristruttur.	
Altezza m.		Stato di manutenzione	
Biblioteca	<input type="checkbox"/>	Cer. di agibilità	
Uffici	X	Cert. Prevenzione Incendi	
Mensa	<input type="checkbox"/>		
Cucina	<input type="checkbox"/>	Adeguamento antisismico	
Sala medica	<input type="checkbox"/>	Vincoli	
Parch. uso pub.	SI	Edificio con più di 70 anni	NO
Parch. uso priv.	SI		

Descrizione spazi aperti	A prato con alberature e campo da pallavolo/calcetto.
Altre note	Uffici segreteria e presidenza

**Certificati**

Collaudo opera pubblica	
Collaudo statico	
Autorizzazione ASL	

Dichiarazioni impianti

Impianto elettrico	
Impianto termico	
Impianto idrico sanitario	
Impianto di messa a terra	
Impianto telecomunicazioni	
Protezioni fulmini	
Denuncia centrale termica	

Dotazioni

Tipologie impianto termico	
Montascale	
Ascensore	
Sistema anti incendio	

Verifiche

Impianto messa a terra	
Impianti elevatori	

Stato di conservazione del corpo di fabbrica principale**Opere edilizie****Strutture portanti verticali e murature**

Coperture

Intonaci e rivestimenti interni ed esterni

Controsoffitto

Pavimentazioni interne ed esterne

Serramenti interni ed esterni

Opere da lattoniere

Impianti

Impianto di riscaldamento	
---------------------------	--

Impianto di ventilazione	
--------------------------	--

Impianto elettrico sotto traccia principale	
---	--

Impianto idrico sanitario.	
----------------------------	--

Infrastrutture di rete CABLAGGIO	
----------------------------------	--

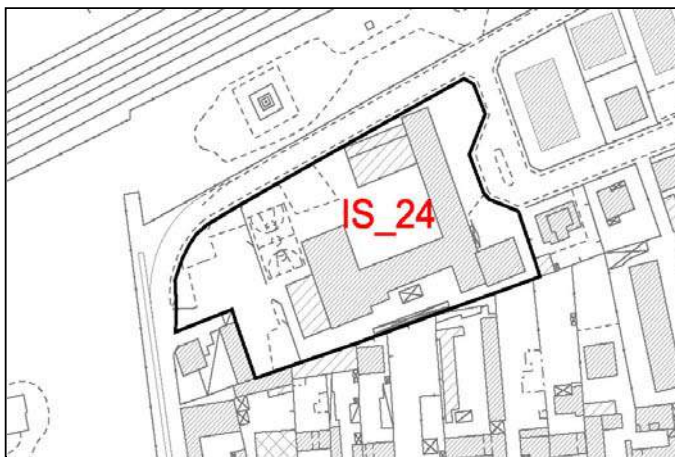
Ulteriori informazioni	
------------------------	--

Tipologia	Scuola secondaria di 2 ^a grado	n°	24
Denominazione	ITCG Luigi Einaudi		
Indirizzo	Via Mazenta		
Fg.	5	Map.	413
Prop.	Pubblica	Quartiere	Centro

Sup. lotto mq.	7937,46	12/13	13/14	14/15
Sup. coperta mq.	2554,39	n° alunni		691
Sup. scoperta mq.	5383,07	n° classi		30
Slp mq.	7880,67	Sf_alunno	?	11
n° piani f.t.	1/4	Slp_alunno	?	11
n° aule normali		al./clas.		23

Laboratori	<input type="checkbox"/>	Anno di costruzione	
Palestra m.	10 X 20	Ultima manut. ristruttur.	
Altezza m.		Stato di manutenzione	
Biblioteca	<input type="checkbox"/>	Cer. di agibilità	
Uffici	<input checked="" type="checkbox"/>	Cert. Prevenzione Incendi	
Mensa	<input type="checkbox"/>		
Cucina	<input type="checkbox"/>	Adeguamento antisismico	
Sala medica	<input type="checkbox"/>	Vincoli	
Parch. uso pub.	NO	Edificio con più di 70 anni	NO
Parch. uso priv.	SI		

Descrizione spazi aperti	Campo da basket.
Altre note	Uffici segreteria e presidenza

**Certificati**

Collaudo opera pubblica	
Collaudo statico	
Autorizzazione ASL	

Dichiarazioni impianti

Impianto elettrico	
Impianto termico	
Impianto idrico sanitario	
Impianto di messa a terra	
Impianto telecomunicazioni	
Protezioni fulmini	
Denuncia centrale termica	

Dotazioni

Tipologie impianto termico	
Montascale	
Ascensore	
Sistema anti incendio	

Verifiche

Impianto messa a terra	
Impianti elevatori	

Stato di conservazione del corpo di fabbrica principale**Opere edilizie****Strutture portanti verticali e murature**

--

Coperture

--

Intonaci e rivestimenti interni ed esterni

--

Controsoffitto

--

Pavimentazioni interne ed esterne

--

Serramenti interni ed esterni

--

Opere da lattoniere

--

Impianti

Impianto di riscaldamento	
---------------------------	--

Impianto di ventilazione	
--------------------------	--

Impianto elettrico sotto traccia principale	
---	--

Impianto idrico sanitario.	
----------------------------	--

Infrastrutture di rete CABLAGGIO	
----------------------------------	--

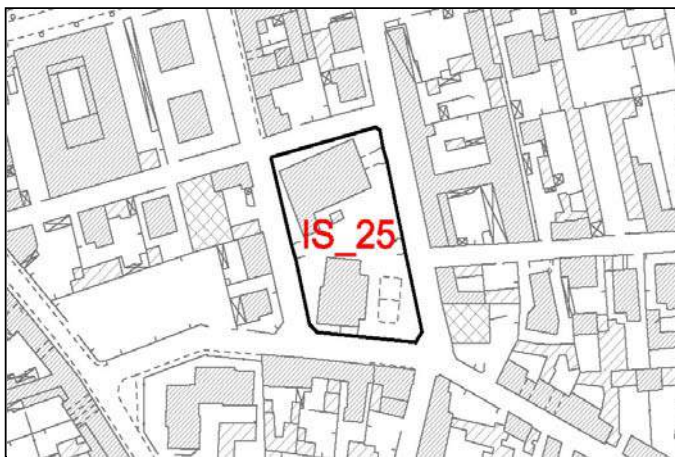
Ulteriori informazioni	
------------------------	--

Tipologia	Scuola secondaria di 2 ^a grado	n°	25
Denominazione	Liceo S. Quasimodo - Succursale		
Indirizzo	Via Lomeni		
Fg.	11	Map.	394-395-520
Prop.	Pubblica	Quartiere	Sud

Sup. lotto mq.	2986,63	12/13	13/14	14/15
Sup. coperta mq.	1006,21	n° alunni		248
Sup. scoperta mq.	1980,42	n° classi		10
Slp mq.	1120	Sf_alunno	?	12
n° piani f.t.	1/3	Slp_alunno	?	5
n° aule normali		al./clas.		25

Laboratori	<input type="checkbox"/>	Anno di costruzione	
Palestra m.	<input type="checkbox"/> X <input type="checkbox"/>	Ultima manut. ristruttur.	
Altezza m.	<input type="checkbox"/>	Stato di manutenzione	
Biblioteca	<input type="checkbox"/>	Cer. di agibilità	
Uffici	<input type="checkbox"/>	Cert. Prevenzione Incendi	
Mensa	<input type="checkbox"/>		
Cucina	<input type="checkbox"/>	Adeguamento antisismico	
Sala medica	<input type="checkbox"/>	Vincoli	
Parch. uso pub.	<input type="checkbox"/>	Edificio con più di 70 anni	NO
Parch. uso priv.	<input type="checkbox"/>		

Descrizione spazi aperti	Ingresso pavimentato in lastre di calcestruzzo, cortile a prato con ghiaietto.
Altre note	

**Certificati**

Collaudo opera pubblica	
Collaudo statico	
Autorizzazione ASL	

Dichiarazioni impianti

Impianto elettrico	
Impianto termico	
Impianto idrico sanitario	
Impianto di messa a terra	
Impianto telecomunicazioni	
Protezioni fulmini	
Denuncia centrale termica	

Dotazioni

Tipologie impianto termico	
Montascale	
Ascensore	
Sistema anti incendio	

Verifiche

Impianto messa a terra	
Impianti elevatori	

Stato di conservazione del corpo di fabbrica principale**Opere edilizie****Strutture portanti verticali e murature**

--

Coperture

--

Intonaci e rivestimenti interni ed esterni

--

Controsoffitto

--

Pavimentazioni interne ed esterne

--

Serramenti interni ed esterni

--

Opere da lattoniere

--

Impianti

Impianto di riscaldamento

Impianto di ventilazione

Impianto elettrico sotto traccia principale

Impianto idrico sanitario.

Infrastrutture di rete CABLAGGIO

Ulteriori informazioni

--

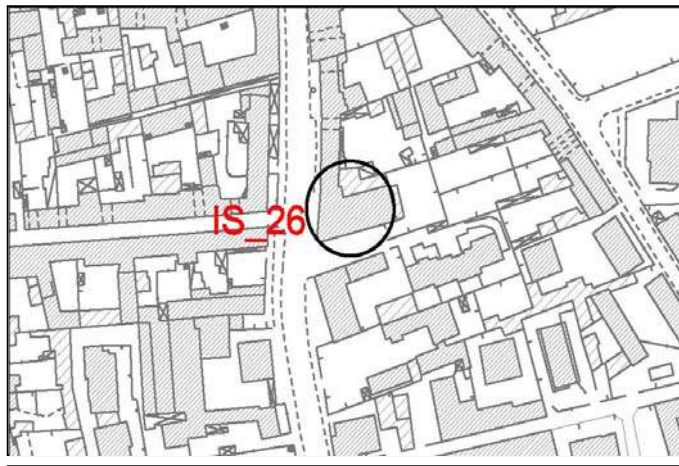
Tipologia n°
 Denominazione
 Indirizzo
 Fg. Map.
 Prop. Quartiere

	12/13	13/14	14/15
Sup. lotto mq.	<input type="text"/>	<input type="text"/>	<input type="text"/>
Sup. coperta mq.	<input type="text"/>	<input type="text"/>	<input type="text"/>
Sup. scoperta mq.	<input type="text"/>	<input type="text"/>	<input type="text"/>
Slp mq.	<input type="text"/>	<input type="text"/>	<input type="text"/>
n° piani f.t.	<input type="text"/>	<input type="text"/>	<input type="text"/>
n° aule normali	<input type="text"/>	<input type="text"/>	<input type="text"/>
	n° alunni	<input type="text"/>	<input type="text"/>
	n° classi	<input type="text"/>	<input type="text"/>
	Sf_alunno	<input type="text"/>	<input type="text"/>
	Slp_alunno	<input type="text"/>	<input type="text"/>
	al./clas.	<input type="text"/>	<input type="text"/>

Laboratori <input type="checkbox"/>	Anno di costruzione <input type="text"/>
Palestra m. <input type="checkbox"/> X <input type="checkbox"/>	Ultima manut. ristruttur. <input type="text"/>
Altezza m. <input type="text"/>	Stato di manutenzione <input type="text"/>
Biblioteca <input type="checkbox"/>	Cer. di agibilità <input type="text"/>
Uffici <input type="checkbox"/>	Cert. Prevenzione Incendi <input type="text"/>
Mensa <input type="checkbox"/>	Adeguamento antisismico <input type="text"/>
Cucina <input type="checkbox"/>	Vincoli <input type="text"/>
Sala medica <input type="checkbox"/>	Edificio con più di 70 anni <input type="text" value="NO"/>
Parch. uso pub. <input type="checkbox"/>	
Parch. uso priv. <input type="checkbox"/>	

Descrizione spazi aperti

Altre note



Certificati

Collaudo opera pubblica

Collaudo statico

Autorizzazione ASL

Dichiarazioni impianti

Impianto elettrico

Impianto termico

Impianto idrico sanitario

Impianto di messa a terra

Impianto telecomunicazioni

Protezioni fulmini

Denuncia centrale termica

Dotazioni

Tipologie impianto termico

Montascale

Ascensore

Sistema anti incendio

Verifiche

Impianto messa a terra

Impianti elevatori

Stato di conservazione del corpo di fabbrica principale

Opere edilizie

Strutture portanti verticali e murature

Coperture

Intonaci e rivestimenti interni ed esterni

Controsoffitto

Pavimentazioni interne ed esterne

Serramenti interni ed esterni

Opere da lattoniere

Impianti

Impianto di riscaldamento

Impianto di ventilazione

Impianto elettrico sotto traccia principale

Impianto idrico sanitario.

Infrastrutture di rete CABLAGGIO

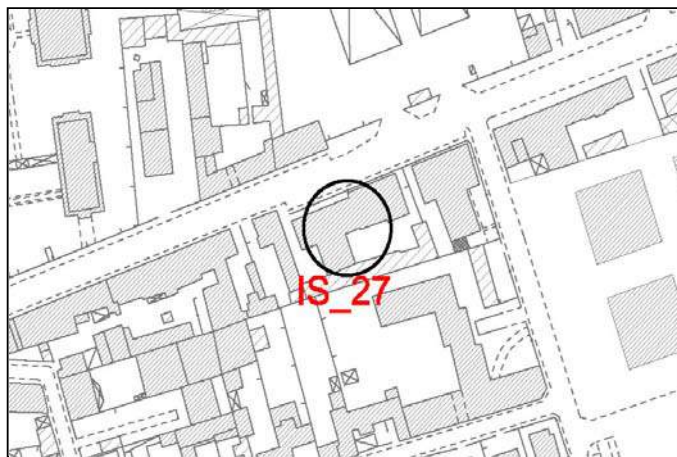
Ulteriori informazioni

Tipologia	Scuola secondaria di 2 ^a grado	n°	27
Denominazione	Istituto Vittorio Alfieri		
Indirizzo	Via Milano		
Fg.	7	Map.	541
Prop.	Privata	Quartiere	Centro

	12/13	13/14	14/15
Sup. lotto mq.			
Sup. coperta mq.	n° alunni		
Sup. scoperta mq.	n° classi		
Slp mq.	Sf_alunno		
n° piani f.t.	Slp_alunno		
n° aule normali	al./clas.		

Laboratori	<input type="checkbox"/>	Anno di costruzione	
Palestra m.	<input type="checkbox"/> X <input type="checkbox"/>	Ultima manut. ristruttur.	
Altezza m.	<input type="checkbox"/>	Stato di manutenzione	
Biblioteca	<input type="checkbox"/>	Cer. di agibilità	
Uffici	<input type="checkbox"/>	Cert. Prevenzione Incendi	
Mensa	<input type="checkbox"/>		
Cucina	<input type="checkbox"/>	Adeguamento antisismico	
Sala medica	<input type="checkbox"/>	Vincoli	
Parch. uso pub.	<input type="checkbox"/>		
Parch. uso priv.	<input type="checkbox"/>	Edificio con più di 70 anni	NO

Descrizione spazi aperti	
Altre note	

**Certificati**

Collaudo opera pubblica	
Collaudo statico	
Autorizzazione ASL	

Dichiarazioni impianti

Impianto elettrico	
Impianto termico	
Impianto idrico sanitario	
Impianto di messa a terra	
Impianto telecomunicazioni	
Protezioni fulmini	
Denuncia centrale termica	

Dotazioni

Tipologie impianto termico	
Montascale	
Ascensore	
Sistema anti incendio	

Verifiche

Impianto messa a terra	
Impianti elevatori	

Stato di conservazione del corpo di fabbrica principale**Opere edilizie****Strutture portanti verticali e murature**

--

Coperture

--

Intonaci e rivestimenti interni ed esterni

--

Controsoffitto

--

Pavimentazioni interne ed esterne

--

Serramenti interni ed esterni

--

Opere da lattoniere

--

Impianti

Impianto di riscaldamento

Impianto di ventilazione

Impianto elettrico sotto traccia principale

Impianto idrico sanitario.

Infrastrutture di rete CABLAGGIO

Ulteriori informazioni

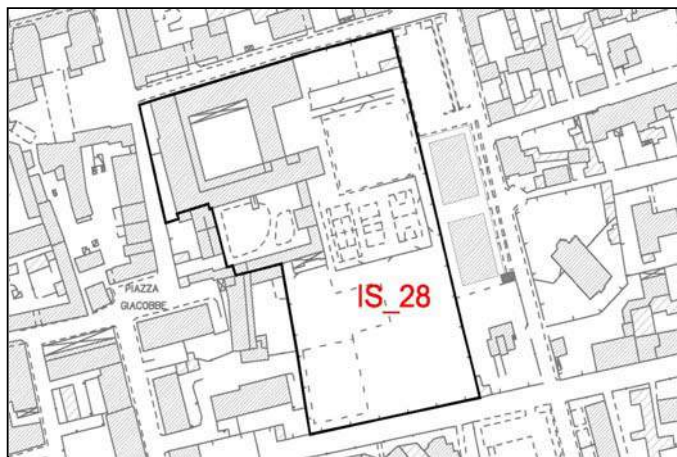
--

Tipologia	Centro Formazione Professionale	n°	28
Denominazione	CFP Canossa - Panificatori/pasticceri		
Indirizzo	Via San Biagio		
Fg.	11	Map.	294-296
Prop.	Privata	Quartiere	Sud

Sup. lotto mq.	16404,22	12/13	13/14	14/15
Sup. coperta mq.	3202,92	n° alunni		
Sup. scoperta mq.	13201,3	n° classi		
Slp mq.		Sf_alunno	?	?
n° piani f.t.		Slp_alunno		
n° aule normali		al./clas.		

Laboratori	<input type="checkbox"/>	Anno di costruzione	
Palestra m.	<input type="checkbox"/> X <input type="checkbox"/>	Ultima manut. ristruttur.	
Altezza m.	<input type="checkbox"/>	Stato di manutenzione	
Biblioteca	<input type="checkbox"/>	Cer. di agibilità	
Uffici	<input type="checkbox"/>	Cert. Prevenzione Incendi	
Mensa	<input type="checkbox"/>		
Cucina	<input type="checkbox"/>	Adeguamento antisismico	
Sala medica	<input type="checkbox"/>	Vincoli	
Parch. uso pub.	<input type="checkbox"/>	Edificio con più di 70 anni	SI
Parch. uso priv.	<input type="checkbox"/>		

Descrizione spazi aperti	
Altre note	

**Certificati**

Collaudo opera pubblica	
Collaudo statico	
Autorizzazione ASL	

Dichiarazioni impianti

Impianto elettrico	
Impianto termico	
Impianto idrico sanitario	
Impianto di messa a terra	
Impianto telecomunicazioni	
Protezioni fulmini	
Denuncia centrale termica	

Dotazioni

Tipologie impianto termico	
Montascale	
Ascensore	
Sistema anti incendio	

Verifiche

Impianto messa a terra	
Impianti elevatori	

Stato di conservazione del corpo di fabbrica principale**Opere edilizie****Strutture portanti verticali e murature**

--

Coperture

--

Intonaci e rivestimenti interni ed esterni

--

Controsoffitto

--

Pavimentazioni interne ed esterne

--

Serramenti interni ed esterni

--

Opere da lattoniere

--

Impianti

Impianto di riscaldamento

Impianto di ventilazione

Impianto elettrico sotto traccia principale

Impianto idrico sanitario.

Infrastrutture di rete CABLAGGIO

Ulteriori informazioni

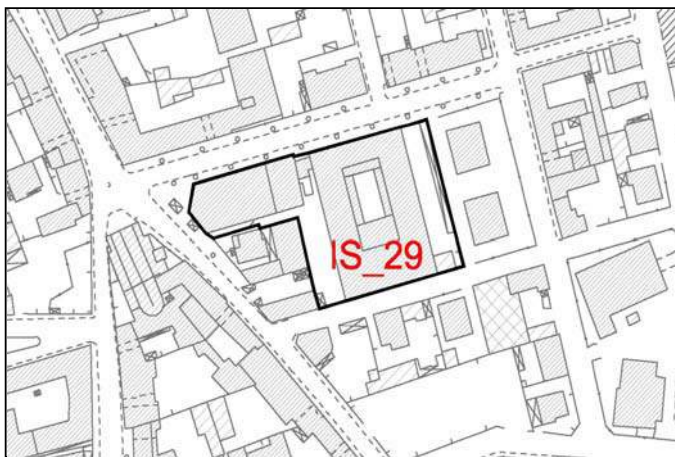
--

Tipologia	Centro Provinciale Istruzione Adulti	n°	29
Denominazione	CPIA Baracca		
Indirizzo	Via F.lli Caprotti		
Fg.	11	Map.	211-219-437
Prop.	Pubblica	Quartiere	Sud

Sup. lotto mq.	3868	12/13	13/14	14/15
Sup. coperta mq.	2806,19	n° alunni		
Sup. scoperta mq.	1061,81	n° classi		
Slp mq.	5287	Sf_alunno	?	?
n° piani f.t.	2	Slp_alunno	?	?
n° aule normali		al./clas.		

Laboratori	<input type="checkbox"/>	Anno di costruzione	
Palestra m.	<input type="checkbox"/> X <input type="checkbox"/>	Ultima manut. ristruttur.	
Altezza m.	<input type="checkbox"/>	Stato di manutenzione	
Biblioteca	<input type="checkbox"/>	Cer. di agibilità	
Uffici	<input type="checkbox"/>	Cert. Prevenzione Incendi	
Mensa	<input type="checkbox"/>		
Cucina	<input type="checkbox"/>	Adeguamento antisismico	
Sala medica	<input type="checkbox"/>	Vincoli	
Parch. uso pub.	<input type="checkbox"/>		
Parch. uso priv.	<input type="checkbox"/>	Edificio con più di 70 anni	NO

Descrizione spazi aperti	
Altre note	

**Certificati**

Collaudo opera pubblica	
Collaudo statico	
Autorizzazione ASL	

Dichiarazioni impianti

Impianto elettrico	
Impianto termico	
Impianto idrico sanitario	
Impianto di messa a terra	
Impianto telecomunicazioni	
Protezioni fulmini	
Denuncia centrale termica	

Dotazioni

Tipologie impianto termico	
Montascale	
Ascensore	
Sistema anti incendio	

Verifiche

Impianto messa a terra	
Impianti elevatori	

Stato di conservazione del corpo di fabbrica principale**Opere edilizie****Strutture portanti verticali e murature**

--

Coperture

--

Intonaci e rivestimenti interni ed esterni

--

Controsoffitto

--

Pavimentazioni interne ed esterne

--

Serramenti interni ed esterni

--

Opere da lattoniere

--

Impianti

Impianto di riscaldamento

Impianto di ventilazione

Impianto elettrico sotto traccia principale

Impianto idrico sanitario.

Infrastrutture di rete CABLAGGIO

Ulteriori informazioni

--

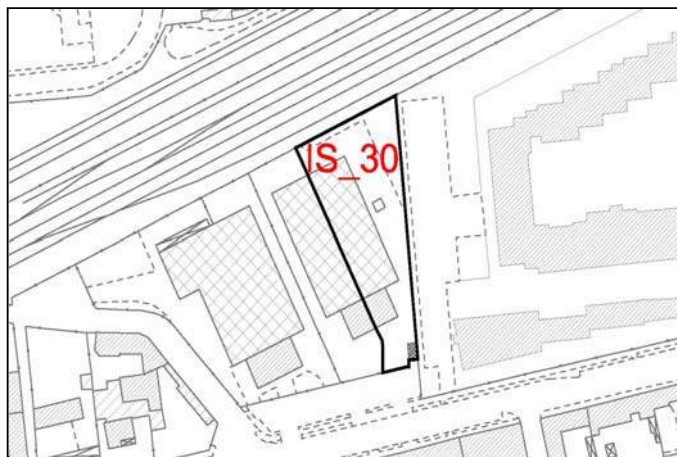
Tipologia n°
 Denominazione
 Indirizzo
 Fg. Map.
 Prop. Quartiere

Sup. lotto mq.	<input type="text" value="2317,02"/>	12/13	13/14	14/15
Sup. coperta mq.	<input type="text" value="857,31"/>	n° alunni	<input type="text"/>	<input type="text"/>
Sup. scoperta mq.	<input type="text" value="1459,71"/>	n° classi	<input type="text"/>	<input type="text"/>
Slp mq.	<input type="text" value="1074,38"/>	Sf_alunno	<input type="text" value="?"/>	<input type="text" value="?"/>
n° piani f.t.	<input type="text" value="1/3"/>	Slp_alunno	<input type="text" value="?"/>	<input type="text" value="?"/>
n° aule normali	<input type="text"/>	al./clas.	<input type="text"/>	<input type="text"/>

Laboratori	<input type="checkbox"/>	Anno di costruzione	<input type="text"/>
Palestra m.	<input type="checkbox"/> X <input type="checkbox"/>	Ultima manut. ristruttur.	<input type="text"/>
Altezza m.	<input type="checkbox"/>	Stato di manutenzione	<input type="text"/>
Biblioteca	<input type="checkbox"/>	Cer. di agibilità	<input type="text"/>
Uffici	<input type="checkbox"/>	Cert. Prevenzione Incendi	<input type="text"/>
Mensa	<input type="checkbox"/>	Adeguamento antisismico	<input type="text"/>
Cucina	<input type="checkbox"/>	Vincoli	<input type="text"/>
Sala medica	<input type="checkbox"/>	Edificio con più di 70 anni	<input type="text" value="NO"/>
Parch. uso pub.	<input type="checkbox"/>		
Parch. uso priv.	<input type="checkbox"/>		

Descrizione spazi aperti

Altre note



Certificati

Collaudo opera pubblica

Collaudo statico

Autorizzazione ASL

Dichiarazioni impianti

Impianto elettrico

Impianto termico

Impianto idrico sanitario

Impianto di messa a terra

Impianto telecomunicazioni

Protezioni fulmini

Denuncia centrale termica

Dotazioni

Tipologie impianto termico

Montascale

Ascensore

Sistema anti incendio

Verifiche

Impianto messa a terra

Impianti elevatori

Stato di conservazione del corpo di fabbrica principale

Opere edilizie

Strutture portanti verticali e murature

Coperture

Intonaci e rivestimenti interni ed esterni

Controsoffitto

Pavimentazioni interne ed esterne

Serramenti interni ed esterni

Opere da lattoniere

Impianti

Impianto di riscaldamento

Impianto di ventilazione

Impianto elettrico sotto traccia principale

Impianto idrico sanitario.

Infrastrutture di rete CABLAGGIO

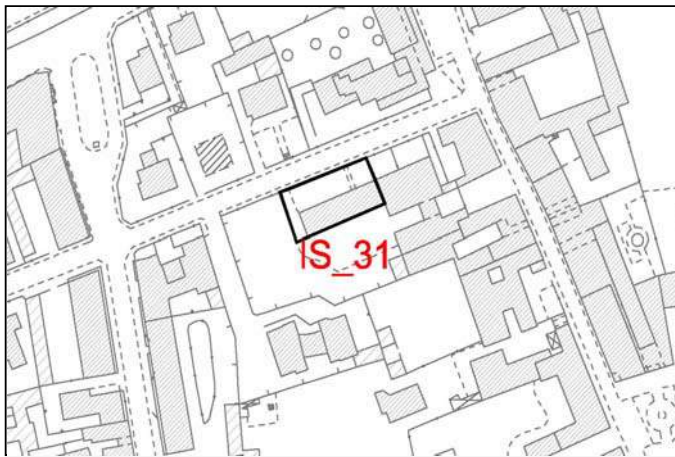
Ulteriori informazioni

Tipologia	Associazione senza scopo lucro	n°	31
Denominazione	Aslam - Associazione Scuole Lavoro Alto Milanese		
Indirizzo	Via Mazenta		
Fg.	5	Map.	518 parte
Prop.	Pubblica	Quartiere	Centro

Sup. lotto mq.	652,25	12/13	13/14	14/15
Sup. coperta mq.	290,75	n° alunni		
Sup. scoperta mq.	361,5	n° classi		
Slp mq.	581,50	Sf_alunno	?	?
n° piani f.t.	2	Slp_alunno	?	?
n° aule normali		al./clas.		

Laboratori	<input type="checkbox"/>	Anno di costruzione	
Palestra m.	<input type="checkbox"/> X <input type="checkbox"/>	Ultima manut. ristruttur.	
Altezza m.	<input type="checkbox"/>	Stato di manutenzione	
Biblioteca	<input type="checkbox"/>	Cer. di agibilità	
Uffici	<input type="checkbox"/>	Cert. Prevenzione Incendi	
Mensa	<input type="checkbox"/>	Adeguamento antisismico	
Cucina	<input type="checkbox"/>	Vincoli	
Sala medica	<input type="checkbox"/>	Edificio con più di 70 anni	SI
Parch. uso pub.	<input type="checkbox"/>		
Parch. uso priv.	<input type="checkbox"/>		

Descrizione spazi aperti	
Altre note	

**Certificati**

Collaudo opera pubblica	
Collaudo statico	
Autorizzazione ASL	

Dichiarazioni impianti

Impianto elettrico	
Impianto termico	
Impianto idrico sanitario	
Impianto di messa a terra	
Impianto telecomunicazioni	
Protezioni fulmini	
Denuncia centrale termica	

Dotazioni

Tipologie impianto termico	
Montascale	
Ascensore	
Sistema anti incendio	

Verifiche

Impianto messa a terra	
Impianti elevatori	

Stato di conservazione del corpo di fabbrica principale**Opere edilizie****Strutture portanti verticali e murature**

--

Coperture

--

Intonaci e rivestimenti interni ed esterni

--

Controsoffitto

--

Pavimentazioni interne ed esterne

--

Serramenti interni ed esterni

--

Opere da lattoniere

--

Impianti

Impianto di riscaldamento	
---------------------------	--

Impianto di ventilazione	
--------------------------	--

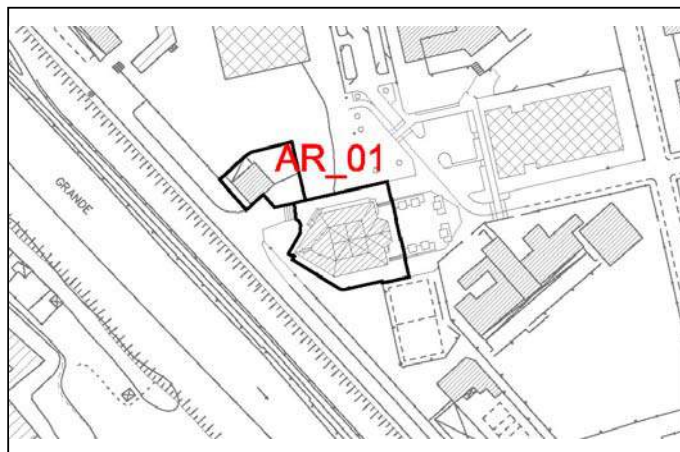
Impianto elettrico sotto traccia principale	
---	--

Impianto idrico sanitario.	
----------------------------	--

Infrastrutture di rete CABLAGGIO	
----------------------------------	--

Ulteriori informazioni	
------------------------	--

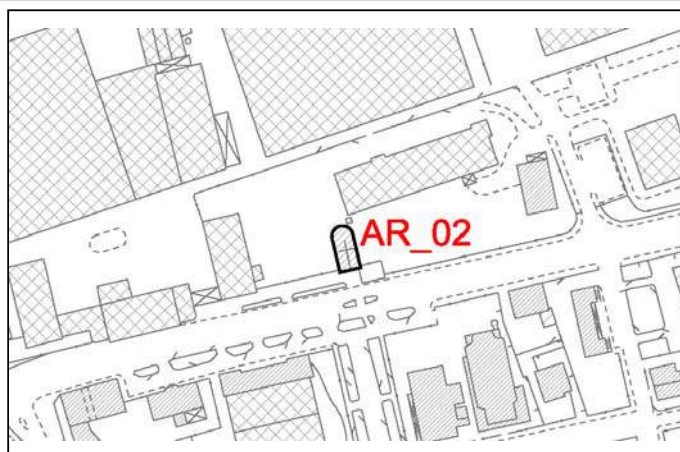
Chiesa di S. Giuseppe Lavoratore		n°	01
Indirizzo <input type="text" value="Via Bottego, 5"/>			
Fg. <input type="text" value="12"/>		Map. <input type="text" value="209-210-251-258"/>	
Prop. <input type="text" value="Privata"/>		Quartiere <input type="text" value="Ponte Nuovo"/>	
Sup. lotto mq.	<input type="text" value="1904,79"/>	Anno costruzione	<input type="text"/>
Sup. coperta mq.	<input type="text" value="902,09"/>	Ultima ristruttur.	<input type="text"/>
Sup. scoperta mq.	<input type="text" value="1002,7"/>	Stato di manutenz.	<input type="text"/>
Parch. uso pub.	<input type="text" value="SI"/>	Edificio con più di 70 anni	<input type="text" value="NO"/>
Parch. uso priv.	<input type="text" value="NO"/>		



Vincoli	<input type="text" value="100 metri PTRA Navigli"/> <input type="text" value="150 metri Naviglio"/>
Desc. spazi aperti	<input type="text" value="Area a prato con alberi ad alto fusto. Piazzale antistante il santuario pavimentato con arredo urbano."/>
Altre note	<input type="text"/>



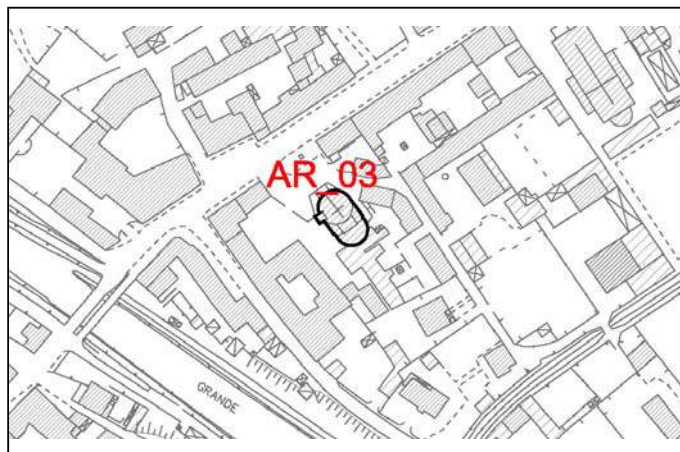
Chiesetta della Madonna del Buon Consiglio		n°	02
Indirizzo <input type="text" value="SS 11"/>			
Fg. <input type="text" value="12"/>		Map. <input type="text" value="A"/>	
Prop. <input type="text" value="Privata"/>		Quartiere <input type="text" value="Ponte Nuovo"/>	
Sup. lotto mq.	<input type="text" value="134,42"/>	Anno costruzione	<input type="text" value="1903"/>
Sup. coperta mq.	<input type="text" value="134,42"/>	Ultima ristruttur.	<input type="text"/>
Sup. scoperta mq.	<input type="text" value="0"/>	Stato di manutenz.	<input type="text"/>
Parch. uso pub.	<input type="text" value="NO"/>	Edificio con più di 70 anni	<input type="text" value="NO"/>
Parch. uso priv.	<input type="text" value="NO"/>		



Vincoli	<input type="text"/>
Desc. spazi aperti	<input type="text" value="Area antistante pavimentata a porfido."/>
Altre note	<input type="text"/>



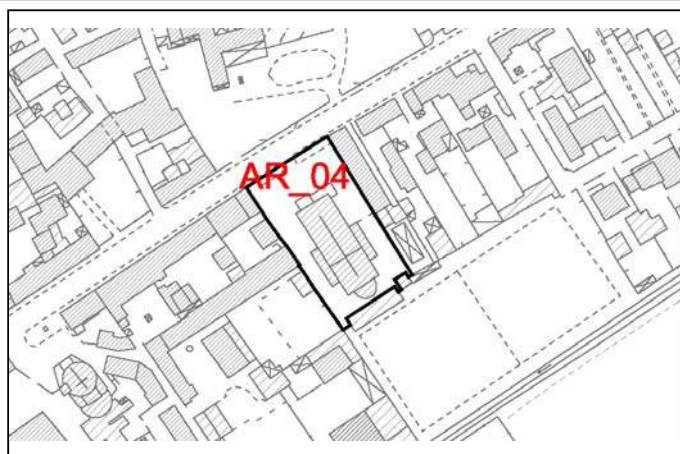
Chiesa dell'Immacolata	n°	03
Indirizzo <input type="text" value="Via Gorizia"/>		
Fg. <input type="text" value="18"/> Map. <input type="text" value="C"/>		
Prop. <input type="text" value="Privata"/> Quartiere <input type="text" value="Ponte Vecchio"/>		
Sup. lotto mq.	<input type="text" value="273,99"/>	Anno costruzione <input type="text"/>
Sup. coperta mq.	<input type="text" value="273,99"/>	Ultima ristruttur. <input type="text"/>
Sup. scoperta mq.	<input type="text" value="0"/>	Stato di manutenz. <input type="text"/>
Parch. uso pub.	<input type="text" value="NO"/>	Edificio con più di 70 anni <input type="text" value="SI"/>
Parch. uso priv.	<input type="text" value="NO"/>	



Vincoli	100 metri PTR A Navigli 150 metri sponde naviglio grande.
Desc. spazi aperti	Piazzale antistante pavimentato con arredo urbano e monumento ai soldati francesi della battaglia di Magenta.
Altre note	



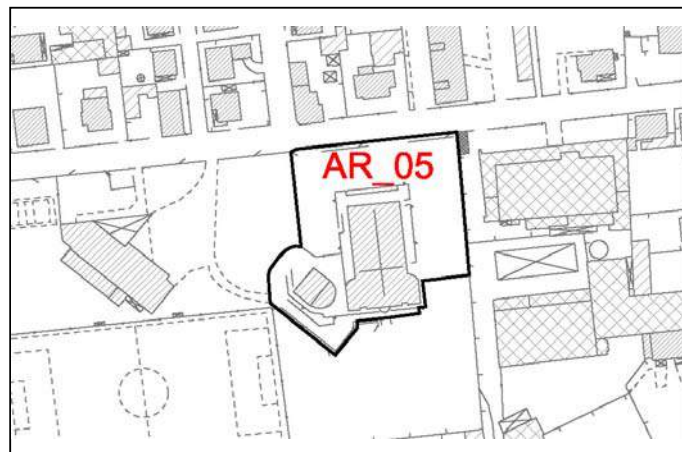
Chiesa di SS. Carlo e Luigi	n°	04
Indirizzo <input type="text" value="Via Isonzo"/>		
Fg. <input type="text" value="18"/> Map. <input type="text" value="D"/>		
Prop. <input type="text" value="Privata"/> Quartiere <input type="text" value="Ponte Vecchio"/>		
Sup. lotto mq.	<input type="text" value="2223,73"/>	Anno costruzione <input type="text"/>
Sup. coperta mq.	<input type="text" value="676,14"/>	Ultima ristruttur. <input type="text"/>
Sup. scoperta mq.	<input type="text" value="1547,59"/>	Stato di manutenz. <input type="text"/>
Parch. uso pub.	<input type="text" value="SI"/>	Edificio con più di 70 anni <input type="text" value="SI"/>
Parch. uso priv.	<input type="text" value="NO"/>	



Vincoli	
Desc. spazi aperti	Area parcheggio asfaltata. Viale di ingresso pavimentato in porfido.
Altre note	



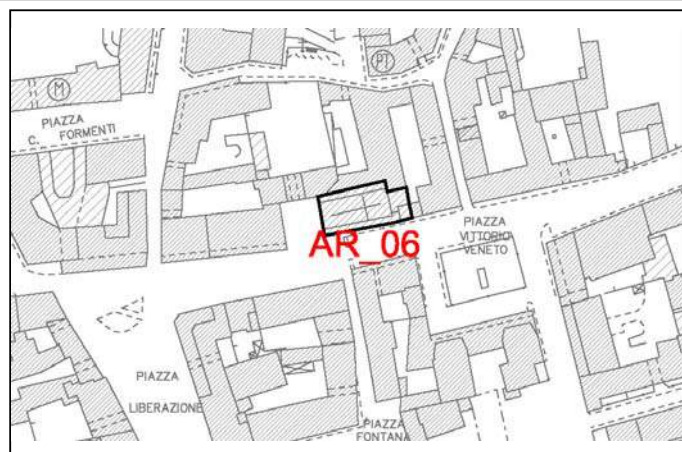
Chiesa della Sacra Famiglia		n°	05
Indirizzo <input type="text" value="Via Cadorna, 5"/>			
Fg. <input type="text" value="5"/> Map. <input type="text" value="D"/>			
Prop. <input type="text" value="Privata"/> Quartiere <input type="text" value="Nord"/>			
Sup. lotto mq.	<input type="text" value="4577"/>	Anno costruzione	<input type="text"/>
Sup. coperta mq.	<input type="text" value="1041,51"/>	Ultima ristruttur.	<input type="text"/>
Sup. scoperta mq.	<input type="text" value="3535,49"/>	Stato di manutenz.	<input type="text"/>
Parch. uso pub.	<input type="text" value="NO"/>	Edificio con più di 70 anni	<input type="text" value="NO"/>
Parch. uso priv.	<input type="text" value="SI"/>		



Vincoli	<input type="text" value="Fascia 200 metri pozzi."/>
Desc. spazi aperti	<input type="text" value="Area circostante in ghiaia."/>
Altre note	<input type="text" value="Area di pertinenza recintata."/>



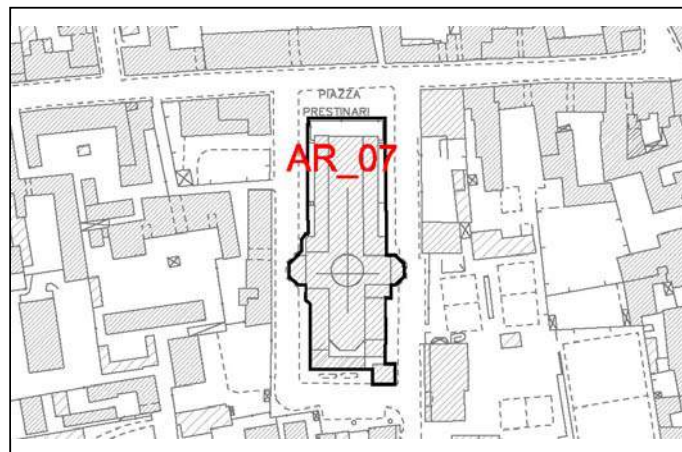
Chiesa di S. Maria Assunta		n°	06
Indirizzo <input type="text" value="Via Mazzini"/>			
Fg. <input type="text" value="11"/> Map. <input type="text" value="A"/>			
Prop. <input type="text" value="Privata"/> Quartiere <input type="text" value="Centro"/>			
Sup. lotto mq.	<input type="text" value="514,22"/>	Anno costruzione	<input type="text"/>
Sup. coperta mq.	<input type="text" value="514,22"/>	Ultima ristruttur.	<input type="text"/>
Sup. scoperta mq.	<input type="text" value="0"/>	Stato di manutenz.	<input type="text"/>
Parch. uso pub.	<input type="text" value="SI"/>	Edificio con più di 70 anni	<input type="text" value="SI"/>
Parch. uso priv.	<input type="text" value="NO"/>		



Vincoli	<input type="text" value="Fascia 200 metri pozzi."/>
Desc. spazi aperti	<input type="text"/>
Altre note	<input type="text"/>



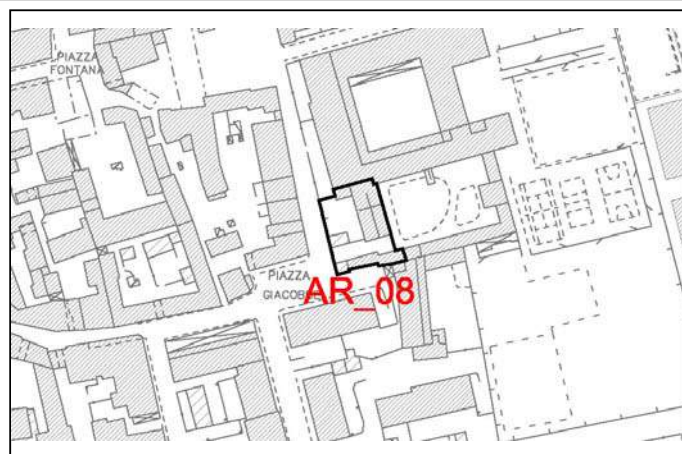
Basilica di San Martino		n°	07
Indirizzo <input type="text" value="Via Roma, 39"/>			
Fg.	<input type="text" value="10"/>	Map.	<input type="text" value="B-93-94-95"/>
Prop.	<input type="text" value="Privata"/>	Quartiere	<input type="text" value="Centro"/>
Sup. lotto mq.	<input type="text" value="3092,68"/>	Anno costruzione	<input type="text"/>
Sup. coperta mq.	<input type="text" value="2661,29"/>	Ultima ristruttur.	<input type="text"/>
Sup. scoperta mq.	<input type="text" value="431,39"/>	Stato di manutenz.	<input type="text"/>
Parch. uso pub.	<input type="text" value="SI"/>	Edificio con più di 70 anni	<input type="text" value="SI"/>
Parch. uso priv.	<input type="text" value="NO"/>		



Vincoli	<input type="text"/>
Desc. spazi aperti	<input type="text"/>
Altre note	<input type="text"/>



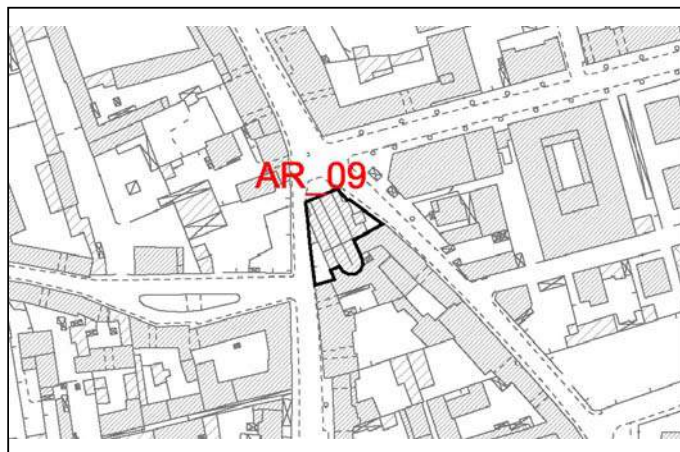
Chiesa di San Biagio		n°	08
Indirizzo <input type="text" value="Via San Biagio, 15"/>			
Fg.	<input type="text" value="11"/>	Map.	<input type="text" value="295"/>
Prop.	<input type="text" value="Privata"/>	Quartiere	<input type="text" value="Centro"/>
Sup. lotto mq.	<input type="text" value="754,01"/>	Anno costruzione	<input type="text"/>
Sup. coperta mq.	<input type="text" value="402,51"/>	Ultima ristruttur.	<input type="text"/>
Sup. scoperta mq.	<input type="text" value="351,5"/>	Stato di manutenz.	<input type="text"/>
Parch. uso pub.	<input type="text" value="NO"/>	Edificio con più di 70 anni	<input type="text" value="SI"/>
Parch. uso priv.	<input type="text" value="NO"/>		



Vincoli	<input type="text"/>
Desc. spazi aperti	<input type="text"/>
Altre note	<input type="text" value="Interno a complesso Madre Anna Terzaghi."/>



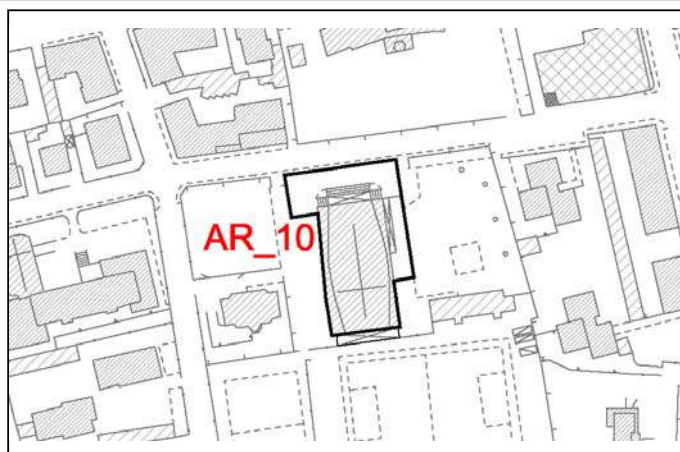
Chiesa di San Rocco		n°	09
Indirizzo <input type="text" value="Via Crivelli"/>			
Fg.	<input type="text" value="20"/>	Map.	<input type="text" value="A-1-3-4-5"/>
Prop.	<input type="text" value="Privata"/>	Quartiere	<input type="text" value="Centro"/>
Sup. lotto mq.	<input type="text" value="636,78"/>	Anno costruzione	<input type="text"/>
Sup. coperta mq.	<input type="text" value="499,96"/>	Ultima ristruttur.	<input type="text"/>
Sup. scoperta mq.	<input type="text" value="136,82"/>	Stato di manutenz.	<input type="text"/>
Parch. uso pub.	<input type="text" value="NO"/>	Edificio con più di 70 anni	<input type="text" value="SI"/>
Parch. uso priv.	<input type="text" value="NO"/>		



Vincoli	<input type="text"/>
Desc. spazi aperti	Area antistante in portico.
Altre note	<input type="text"/>



Chiesa di SS. Giovanni Battista e Girolamo Emiliani		n°	10
Indirizzo <input type="text" value="Via Gaetano Casati, 64"/>			
Fg.	<input type="text" value="8"/>	Map.	<input type="text" value="A"/>
Prop.	<input type="text" value="Privata"/>	Quartiere	<input type="text" value="Sud"/>
Sup. lotto mq.	<input type="text" value="2176,46"/>	Anno costruzione	<input type="text"/>
Sup. coperta mq.	<input type="text" value="1412,61"/>	Ultima ristruttur.	<input type="text"/>
Sup. scoperta mq.	<input type="text" value="763,85"/>	Stato di manutenz.	<input type="text"/>
Parch. uso pub.	<input type="text" value="NO"/>	Edificio con più di 70 anni	<input type="text" value="NO"/>
Parch. uso priv.	<input type="text" value="SI"/>		



Vincoli	<input type="text"/>
Desc. spazi aperti	Aree pavimentate.
Altre note	<input type="text"/>

