



CITTA di MAGENTA
Settore Tecnico
Servizio Territorio e Servizi alla Città



Variante Generale PGT



**VARIANTE GENERALE DEL
PIANO DI GOVERNO DEL TERRITORIO**
ADOTTATO CON D.C.C. N. N. 46 DEL 19.07.2016
(AI SENSI DELL'ART. 13 DELLA LEGGE REGIONALE 12/05 E S.M.I.)

**OSSERVAZIONE
AI SENSI DELLA L.R. 12/05 ART. 13 COMMA 4**

Comune di
MAGENTA

SPAZIO PER
C_E801 - C_E801 - 1 - 2016-11-04 - 0048335

Prot. Generale n: **0048335** **A**

Data: **04/11/2016** Ora: **12.24**

Classificazione: **6 - 1 - 0**

Al Sig. Sindaco
del Comune di Magenta
Piazza Formenti, 3
20013 - Magenta (MI)
All'Ufficio di Piano

DATI DELL'OSSERVANTE (chi presenta l'osservazione)

___ Sottoscritto Pozzoni Giovanni nato a Magenta il 06/10/1957 CF PZZGNN57Ro6E801A

Residente a Magenta in via Solferino n. 21 mail pozzoni.12544@oamilano.it in qualità
di * proprietario

(Nel caso di società, ente, associazione, altro)

___ Sottoscritt _____

nella sua qualità di _____ della società _____

con sede legale in _____ via/piazza _____

n. _____ CF/P.IVA _____ PEC _____

e residente a _____ in via _____ n. _____

PRESENTA

ai sensi dell'art. 13 della Legge Regionale n. 12/2005 e s.m.i. "Legge per il Governo del Territorio", la seguente osservazione alla Variante Generale del Piano di Governo del Territorio (PGT), compilata in tutte le sue parti e articolata come meglio specificato nelle pagine seguenti.

DATI IDENTIFICATIVI DELL'AREA

Catasto Terreni	
Foglio 11	Mappale 275 - 705
superficie (mq.)	Indirizzo via Solferino angolo via Diaz
Intestati Pozzoni Giovanni e Pozzoni Lorenzo	

foglio	mappale
superficie (mq.)	indirizzo
intestati	

foglio	mappale
superficie (mq.)	indirizzo
intestati	

NOTA a titolo indicativo:

proprietario/comproprietario/usufruttuario/superficiario/enfiteuta/titolare di altro diritto di godimento (uso, abitazione, servitù) /affittuario/legale rappresentante.

OGGETTO DELL'OSSERVAZIONE

L'osservazione riguarda: (barrare la fattispecie)

Documento di Piano *referimento all'elaborato all'elaborato DP 01 Carta di previsione di piano*

Piano dei Servizi *referimento all'elaborato all'elaborato SP 01 carta dei servizi*

Piano delle Regole *referimento all'elaborato RPozd Carta della disciplina delle aree*

Altro _____

OGGETTO E CONTENUTI DELL'OSSERVAZIONE

(se lo spazio non risulta sufficiente è possibile allegare ulteriori pagine)

Esaminate le tavole della variante generale, consistenti nell'azzoneamento del documento di piano DP 01 e nel Piano dei servizi SP 01 e nel piano delle regole RPozd si è constatato un mero errore materiale consistente nel non aver campito l'area pertinenziale del fabbricato identificato al Catasto Terreni del Comune di Magenta al fog 11 mapp. 275 - parte 705

Trattandosi di area di pertinenza si chiede venga azzoneata come l'area posta a sud, identificata come area B1, regolamentata dall' Art. 14 delle N.T.A. del piano della regole.

.....

.....

.....

.....

.....

.....

.....

.....

.....

.....

ELENCO DEGLI ALLEGATI ALL'OSSERVAZIONE

Documentazione catastale Documentazione urbanistica

Documentazione fotografica Altro (specificare _____)

data 04/11/2016

firma _____



TRATTAMENTO DEI DATI PERSONALI

Informativa ai sensi de D.lgs. n. 196/03 sulla tutela dei dati personali

Ai sensi del D.lgs. n. 196/03, i dati forniti formano oggetto di trattamento nel rispetto della normativa sopra richiamata, in modo lecito ed in osservanza degli obblighi di correttezza e riservatezza.


Tali dati potranno essere trattati per le finalità connesse all'espletamento inerente l'osservazione presentata. Titolare del trattamento dei dati è il Comune di Magenta.

I dati potranno essere trattati anche mediante supporto informatico.

L'interessato ha diritto a quanto previsto dall'art. 13 del suddetto D.lgs.

data 04/11/2016

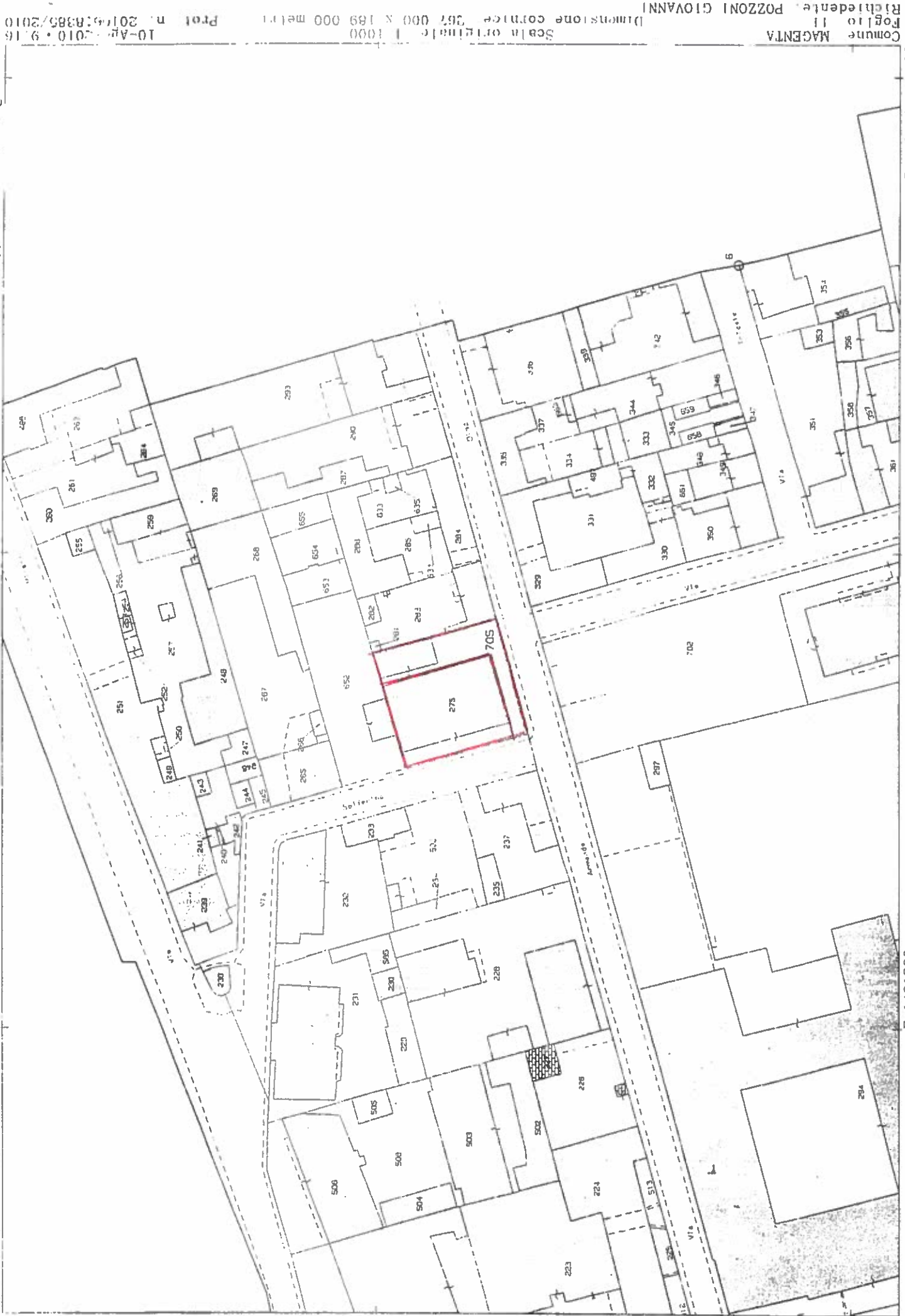
firma _____



N.B.

LA PRESENTE OSSERVAZIONE DEVE ESSERE PRESENTATA ENTRO E NON OLTRE IL GIORNO **10.11.2016:**

1. VIA PEC egov.magenta@cert.poliscomuneamico.net
2. ALL'UFFICIO PROTOCOLLO nei seguenti orari: lun.-merc.-ven. 9.00-12.30 e mar. - gio. 9.00-12.30 /15.30-17.30.



N=5034600

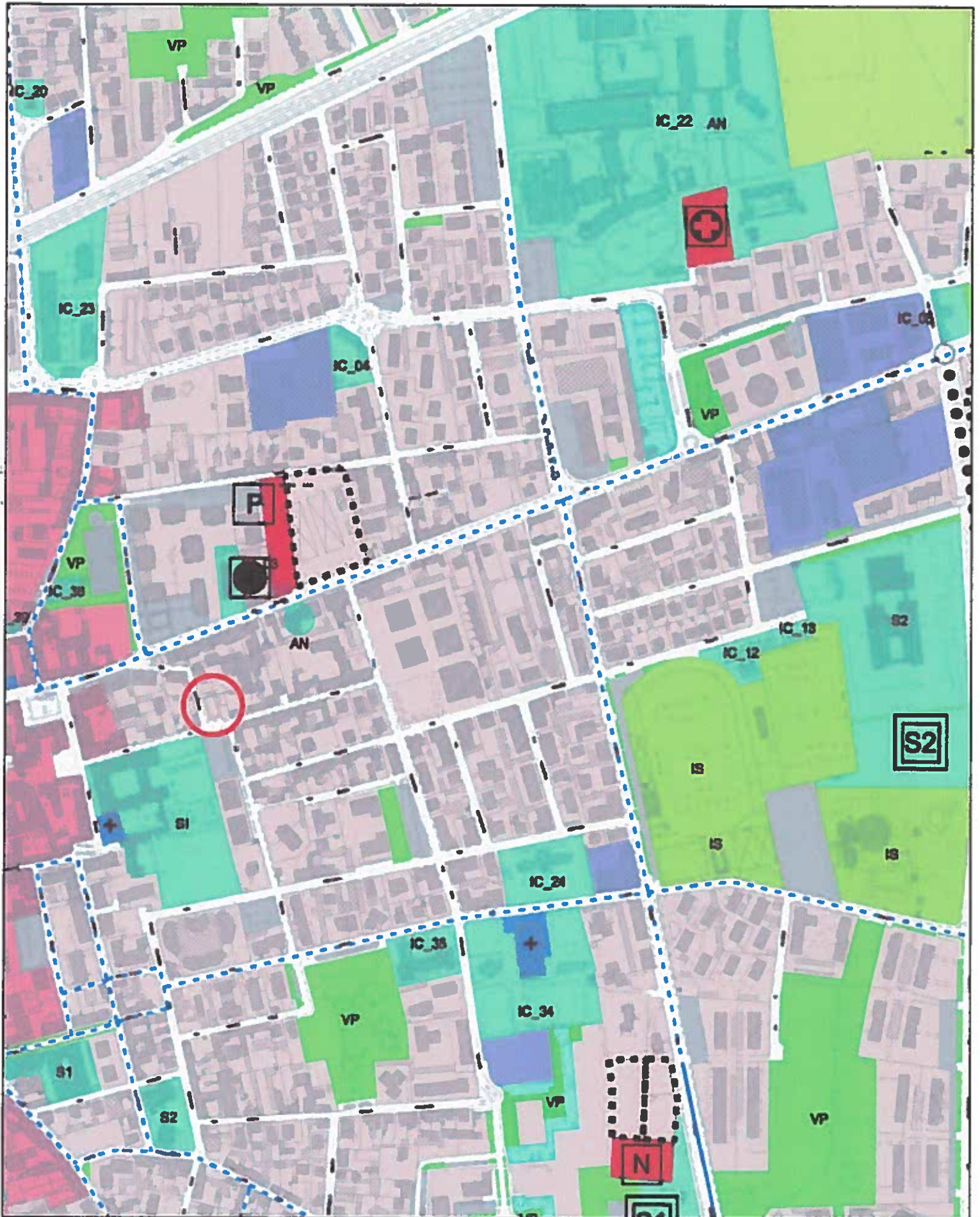
E=1491200

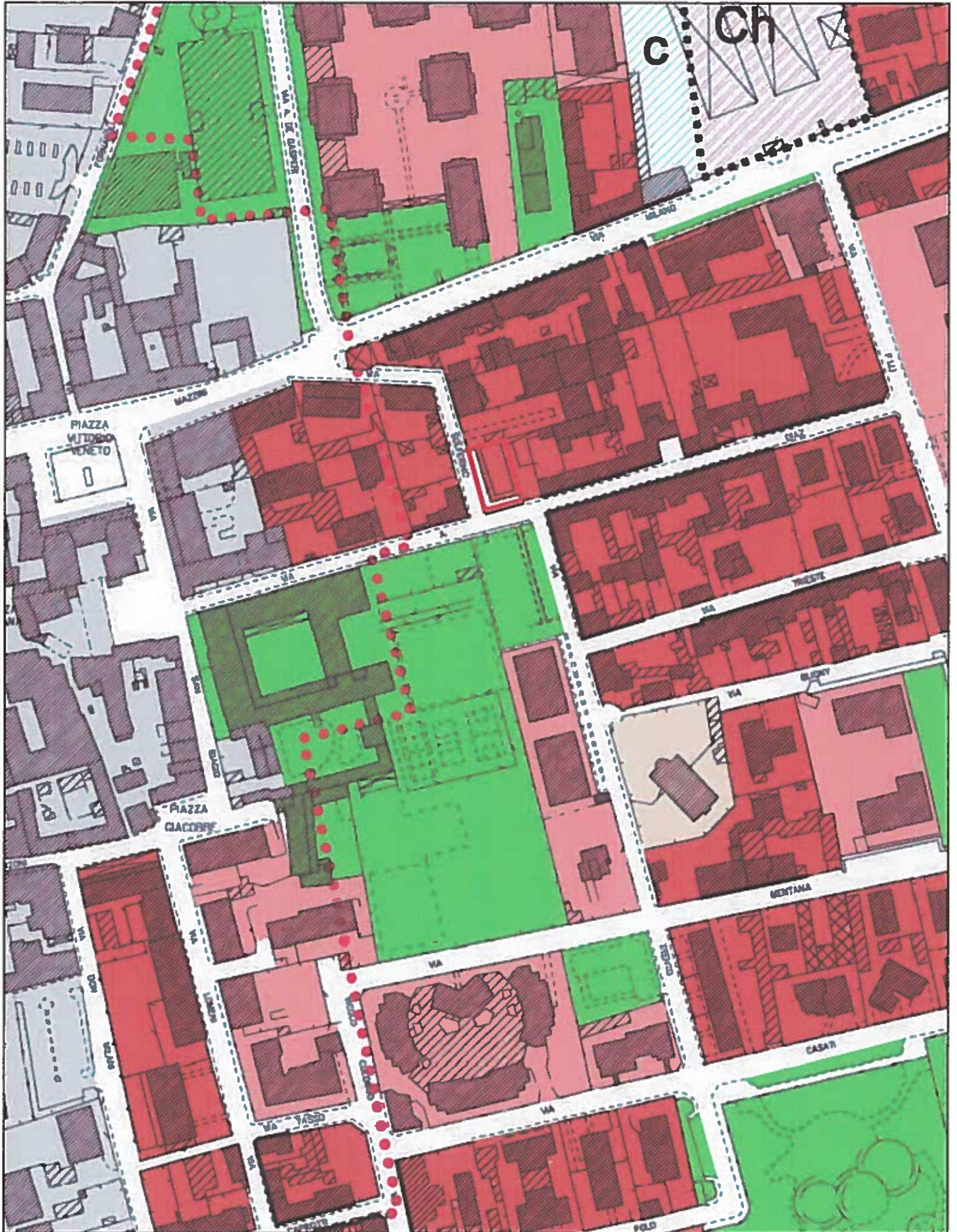
Particella 705

FOTOGRAMMETRIA GOOGLE EARTH



STRALCIO P.G.T. IN VARIANTE 2015 - TAVOLA SP 01
SCALA 1:5000





STRALCIO P.G.T. IN VARIANTE 2015 - TAVOLA DP 01
SCALA 1:5000

