



## Variante Generale PGT



# VARIANTE GENERALE DEL PIANO DI GOVERNO DEL TERRITORIO

ADOTTATO CON D.C.C. N. N. 46 DEL 19.07.2016  
(AI SENSI DELL'ART. 13 DELLA LEGGE REGIONALE 12/05 E S.M.I.)

## OSSERVAZIONE AI SENSI DELLA L.R. 12/05 ART. 13 COMMA 4

Comune di  
**MAGENTA**



C\_E801 - C\_E801 - 1 - 2016-11-07 - 0048743  
Prot. Generale n: **0048743**      **A**  
Data: **07/11/2016**      Ora: **11.16**  
Classificazione: **6 - 1 - 0**

Al Sindaco del Comune di  
Magenta  
p.za Formenti 3  
20013 Magenta (MI)  
Ufficio di Piano

**DATI DELL'OSSERVANTE (chi presenta l'osservazione)**

La Sottoscritta **COLOMBO CARLA** nata a **MAGENTA** il **09/06/1948** CF **CLMCRL48H49E801H**

Residente a Magenta in via Marco Polo, n. 7

Email [hnhvco@gmail.com](mailto:hnhvco@gmail.com) in qualità di \* Comproprietaria

Nel caso di società (ente, associazione, altro)

Sottoscritt nat a \_\_\_\_\_ il \_\_\_\_\_ CF \_\_\_\_\_

Residente a \_\_\_\_\_ in via/piazza \_\_\_\_\_ n. \_\_\_\_\_

email \_\_\_\_\_ in qualità di \* \_\_\_\_\_

\_\_\_\_\_ con sede/residente in \_\_\_\_\_

**PRESENTA**

ai sensi dell'art. 13 della Legge Regionale n. 12/2005 e s.m.i. "Legge per il Governo del Territorio", la seguente osservazione alla Variante Generale del Piano di Governo del Territorio (PGT), compilata in tutte le sue parti e articolata come meglio specificato nelle pagine seguenti.

**DATI IDENTIFICATIVI DELL'AREA**

<i>Catasto Terreni</i>	
<i>Foglio 14</i>	<i>Mappale 735</i>
<i>superficie (mq.) 4.770 di cui edificabili 2.440 ARC 1</i>	<i>Indirizzo Via V. Foppa</i>
<i>Intestati COLOMBO CARLA e COLOMBO MARIO</i>	

<i>foglio</i>	<i>mappale</i>
<i>superficie (mq.)</i>	<i>indirizzo</i>
<i>intestati</i>	

<i>foglio</i>	<i>mappale</i>
<i>superficie (mq.)</i>	<i>indirizzo</i>
<i>intestati</i>	

**\*NOTA a titolo indicativo:**

*proprietario/comproprietario/usufruttuario/superficiario/enfiteuta/titolare di altro diritto di godimento (uso, abitazione, servitù)/affittuario/legale rappresentante.*

**OGGETTO DELL'OSSERVAZIONE**

L'osservazione riguarda: (barrare la fattispecie)

Documento di Piano riferimento all'elaborato \_\_\_\_\_

Piano dei Servizi riferimento all'elaborato \_\_\_\_\_

Piano delle Regole riferimento all'elaborato RP 01a \_\_\_\_\_

altro \_\_\_\_\_

OGGETTO E CONTENUTI DELL'OSSERVAZIONE (se lo spazio non risulta sufficiente è possibile allegare ulteriori pagine)

CHE LA PARTE EDIFICABILE DEL NOSTRO LOTTO DI TERRENO VENGA ALLINEATA AL TERRENO (CONFINANTE AD EST) EDIFICABILE GIÀ APPROVATO ED ADOTTATO COSÌ COM'ERA NEL PGT VIGENTE.  
COME DISEGNATO NELL'ALLEGATO GRAFICO DEL PGT adottato

#### ELENCO DEGLI ALLEGATI ALL'OSSERVAZIONE

- Documentazione catastale     Documentazione urbanistica  
 Documentazione fotografica     Altro (specificare \_\_\_\_\_)

data 07 novembre 2016 firma x *Paolo Colombo*

#### TRATTAMENTO DEI DATI PERSONALI

Informativa ai sensi de D.Lgs. n. 196/03 sulla tutela dei dati personali

*Ai sensi del D.Lgs.n. 196/03, i dati forniti formano oggetto di trattamento nel rispetto della normativa sopra richiamata, in modo lecito ed in osservanza degli obblighi di correttezza e riservatezza.*

*Tali dati potranno essere trattati per le finalità connesse all'espletamento inerente l'osservazione presentata. Titolare del trattamento dei dati è il Comune di Magenta.*

*I dati potranno essere trattati anche mediante supporto informatico.*

*L'interessato ha diritto a quanto previsto dall'art. 13 del suddetto D.Lgs.*

Data 07 novembre 2016 firma x *Paolo Colombo*

#### **N.B.**

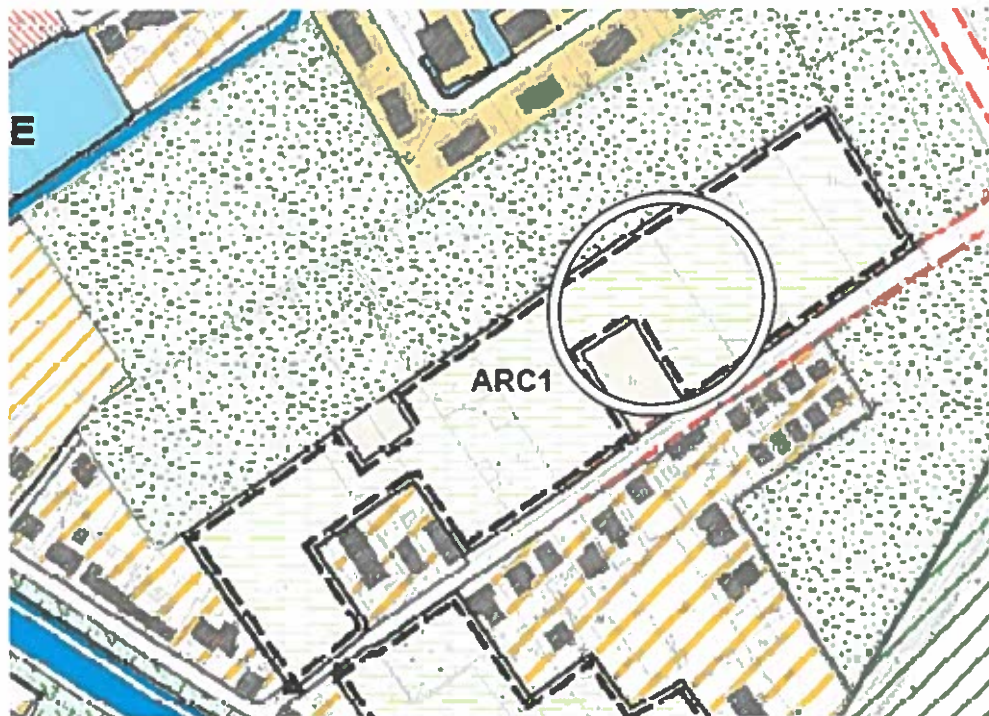
LA PRESENTE OSSERVAZIONE DEVE ESSERE PRESENTATA ENTRO E NON OLTRE IL GIORNO **10.11.2016**:

1. VIA PEC egov.magenta@cert.poliscomuneamico.net
2. ALL'UFFICIO PROTOCOLLO nei seguenti orari: lun-merc-ven. 9.00-12.30 e mart.-giovedì 9.00-12.30 /15.30-17.30.

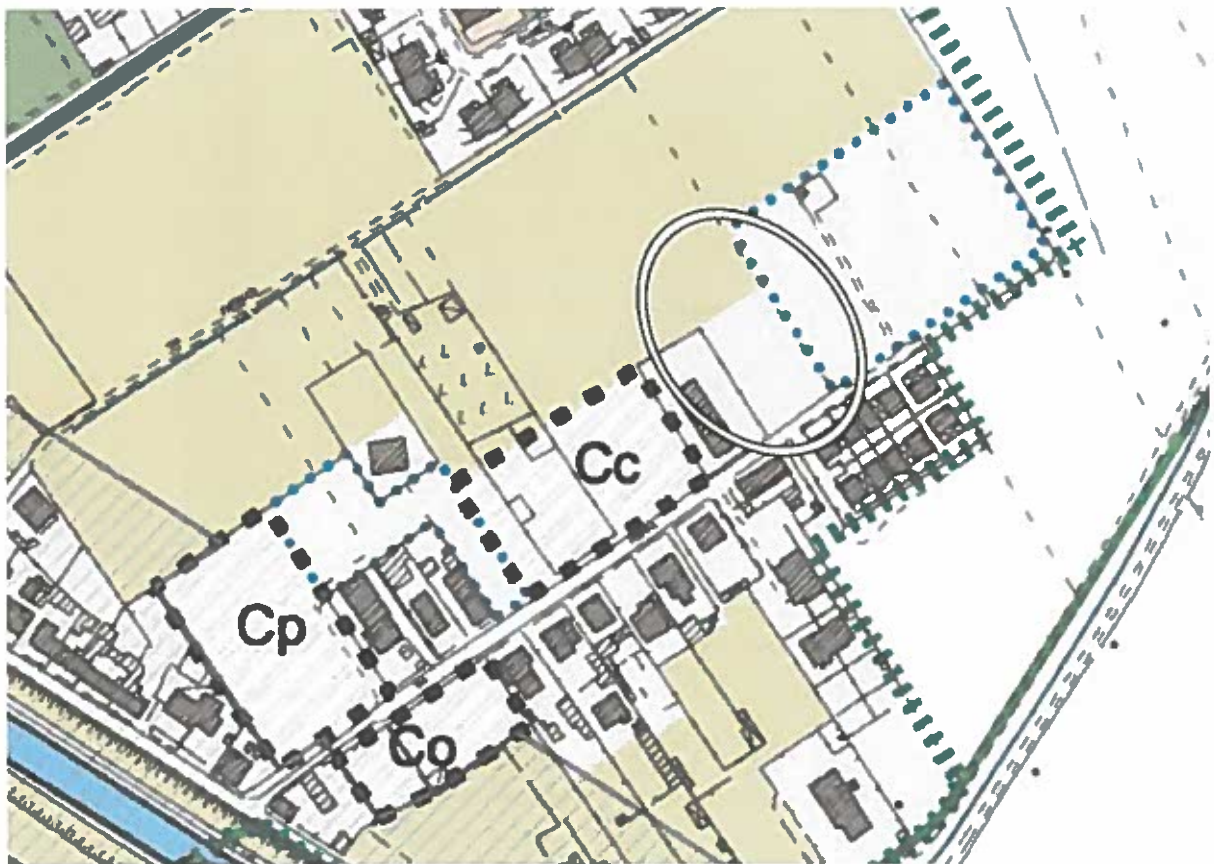




ESTRATTO PGT VIGENTE (ARC 1 – Ambiti residenziali di completamento delle aree periferiche)

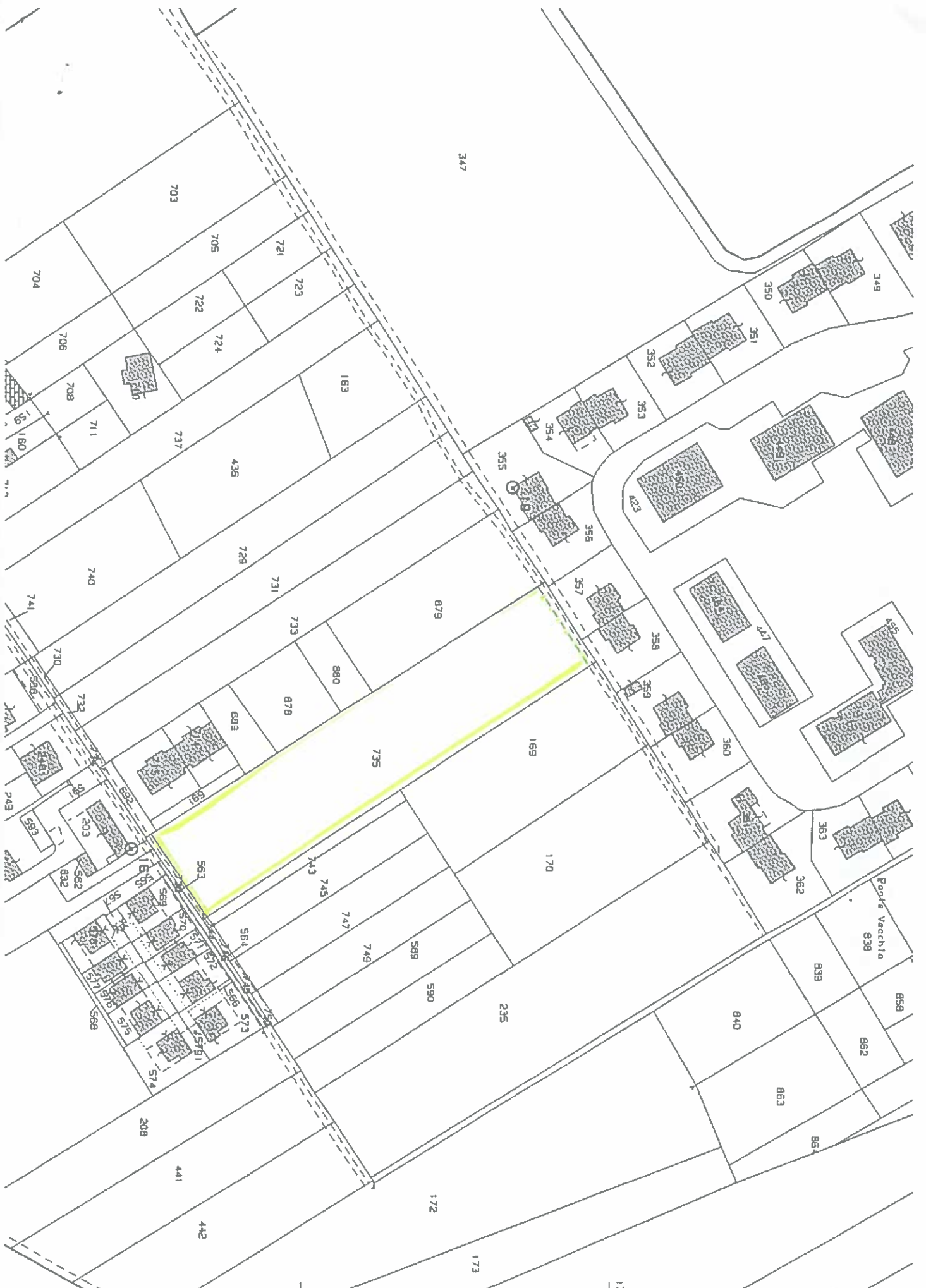


ESTRATTO PGT ADOTTATO (AREA B 3)



\* Da modificare





Scala originale: 1:2000  
Dimensione cornice: 778.000 x 554.000 metri

