




CITTA di MAGENTA
Settore Tecnico
Servizio Territorio e Servizi alla Città



48921

**VARIANTE GENERALE DEL
PIANO DI GOVERNO DEL TERRITORIO**
ADOTTATO CON D.C.C. N. N. 46 DEL 19.07.2016
(AI SENSI DELL'ART. 13 DELLA LEGGE REGIONALE 12/05 E S.M.I.)

**OSSERVAZIONE
AI SENSI DELLA L.R. 12/05 ART. 13 COMMA 4**

Comune di
MAGENTA



C_E801 - C_E801 - 1 - 2016-11-08 - 0048921

Prot. Generale n: **0048921** **A**

Data: **08/11/2016** Ora: **10.02**

Classificazione: **6 - 1 - 0**

Al Sindaco del Comune di
Magenta

p.za Formenti 3
20013 Magenta (MI)
Ufficio di Piano

DATI DELL'OSSERVANTE (chi presenta l'osservazione)

La Sottoscritta **BARONI RACHELE** nata a **MAGENTA** il 19/02/1946 CF. BRNRHL46B59E801Q

Residente a Magenta in via G. Galliano, n. 7/A

Email in qualità di * Comproprietaria

Nel caso di società (ente, associazione, altro)

____ Sottoscritt ____ nat ____ a ____ il ____ CF ____

Residente a ____ in via/piazza ____ n. ____

email ____ in qualità di * ____

____ con sede/residente in ____

PRESENTA

ai sensi dell'art. 13 della Legge Regionale n. 12/2005 e s.m.i. "Legge per il Governo del Territorio", la seguente osservazione alla Variante Generale del Piano di Governo del Territorio (PGT), compilata in tutte le sue parti e articolata come meglio specificato nelle pagine seguenti.

DATI IDENTIFICATIVI DELL'AREA

<i>Catasto Terreni</i>	
<i>Foglio 18</i>	<i>Mappale 49</i>
<i>superficie (mq.) 1.406</i>	<i>Indirizzo Via G. Galliano</i>
<i>Intestati BARONI RACHELE e BARONI GENOVEFFA</i>	

<i>foglio</i>	<i>mappale</i>
<i>superficie (mq.)</i>	<i>indirizzo</i>
<i>intestati</i>	

<i>foglio</i>	<i>mappale</i>
<i>superficie (mq.)</i>	<i>indirizzo</i>
<i>intestati</i>	

***NOTA a titolo indicativo:**

proprietario/comproprietario/usufruttuario/superficiario/enfiteuta/titolare di altro diritto di godimento (uso, abitazione, servitù)/affittuario/legale rappresentante.

OGGETTO DELL'OSSERVAZIONE

L'osservazione riguarda: (barrare la fattispecie)

Documento di Piano *referimento all'elaborato* _____

Piano dei Servizi *referimento all'elaborato* _____

Piano delle Regole *referimento all'elaborato* RP 01a _____

altro _____

OGGETTO E CONTENUTI DELL'OSSERVAZIONE (se lo spazio non risulta sufficiente è possibile allegare ulteriori pagine)

CONSIDERATA CHE LA PROPRIETÀ SI TROVA NELLE VICINANZE DELLA SEDE DEL PARCO DEL TICINO E DI TUTTA UN'AREA A VERDE, CHE L'UNICO ACCESSO AL LOTTO DI TERRENO È DALLA VIA GALLIANO SU UN'ALTRA PROPRIETÀ CON SERVITÙ DI PASSO DI LARGHEZZA CM. 250, CONSIDERATO CHE IL LOTTO È LARGO CIRCA M. 11,50 UTILIZZATO COME ORTO E GIARDINO, CON NESSUNA POSSIBILITÀ DI IMMEDIATA EDIFICAZIONE SI CHIEDE CHE VENGA TOLTA LA CAPACITÀ EDIFICATORIA A TUTTO VANTAGGIO DEL MINOR CONSUMO DI SUOLO MANTENENDO COSÌ ANCHE PER IL FUTURO UN'ALTA AREA A VERDE.

ELENCO DEGLI ALLEGATI ALL'OSSERVAZIONE

Documentazione catastale Documentazione urbanistica
 Documentazione fotografica Altro (specificare _____)

data 07 novembre 2016 firma Baroni Noduli

TRATTAMENTO DEI DATI PERSONALI

Informativa ai sensi de D.Lgs. n. 196/03 sulla tutela dei dati personali

Ai sensi del D.Lgs.n. 196/03, i dati forniti formano oggetto di trattamento nel rispetto della normativa sopra richiamata, in modo lecito ed in osservanza degli obblighi di correttezza e riservatezza.

Tali dati potranno essere trattati per le finalità connesse all'espletamento inerente l'osservazione presentata. Titolare del trattamento dei dati è il Comune di Magenta.

I dati potranno essere trattati anche mediante supporto informatico.

L'interessato ha diritto a quanto previsto dall'art. 13 del suddetto D.Lgs.

Data 07 novembre 2016 firma Baroni Noduli

N.B.

LA PRESENTE OSSERVAZIONE DEVE ESSERE PRESENTATA ENTRO E NON OLTRE IL GIORNO **10.11.2016**:

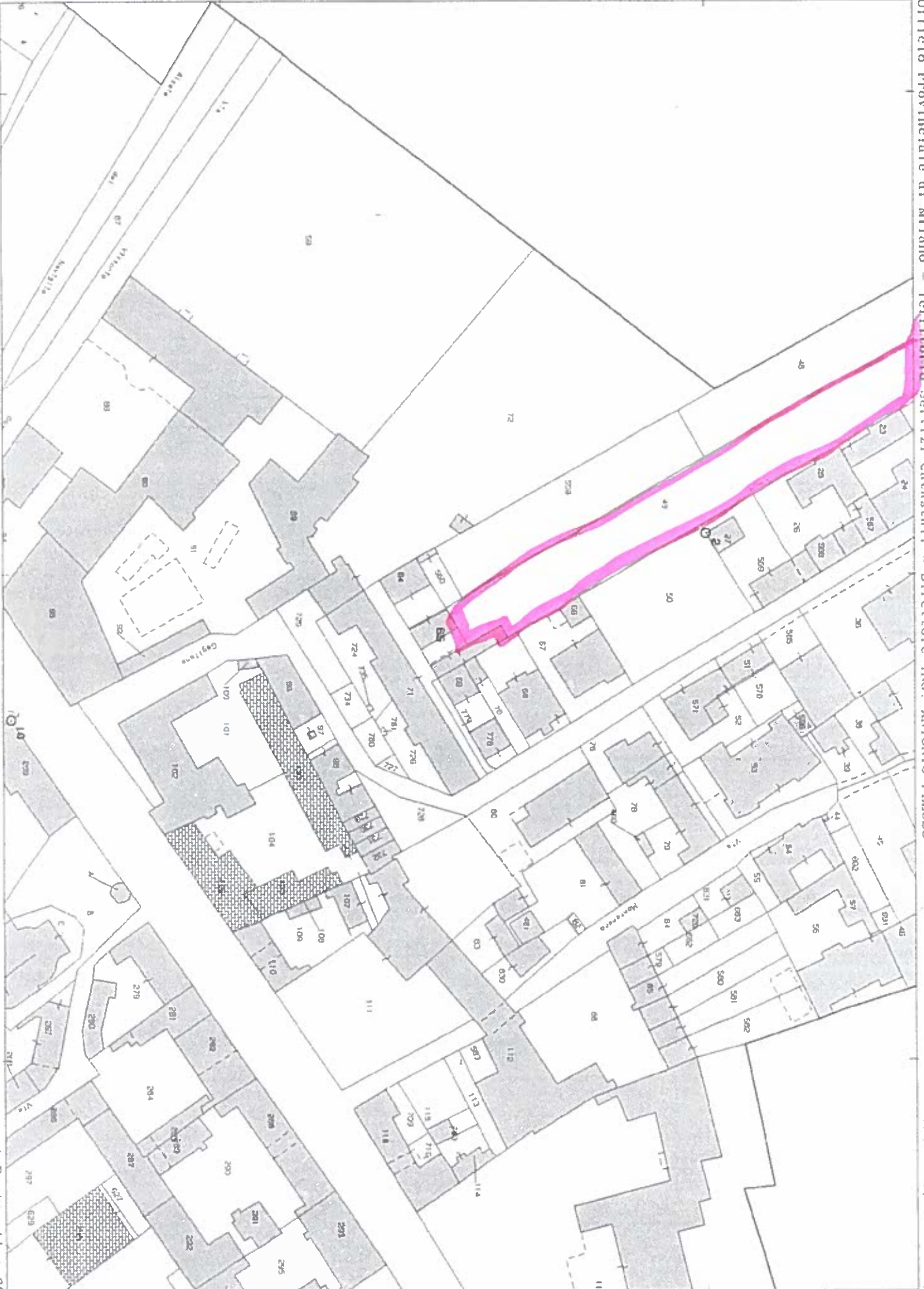
1. VIA PEC egov.magenta@cert.poliscomuneamico.net
2. ALL'UFFICIO PROTOCOLLO nei seguenti orari: lun-merc-ven. 9.00-12.30 e mart.-giovedì 9.00-12.30 /15.30-17.30.

N=5033300

E=1489000

Ufficio Provinciale di Milano - Territorio Servizi Catastrali - Direttore ING. ANTONIO PELUSO

Vis. ord. (1 00 euro)



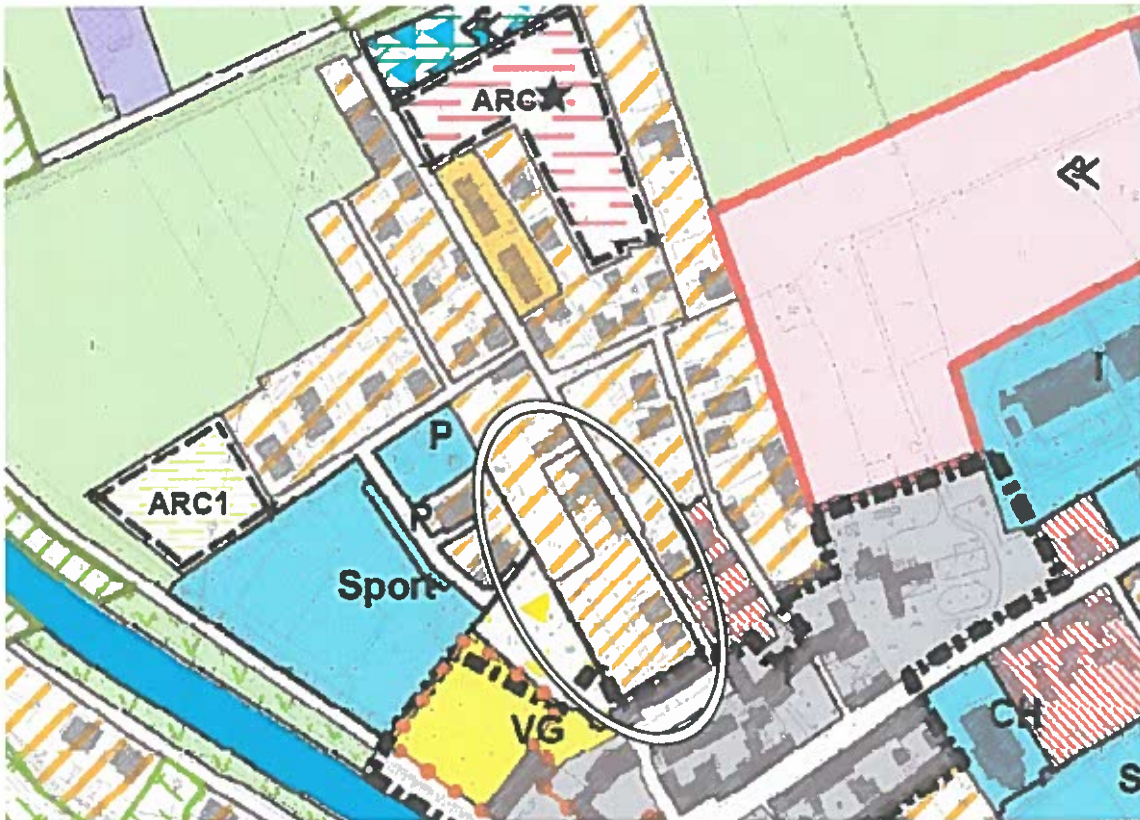
1 Particello: 65

Comune MAGENTA
Foglio 18

Scala originale: 1:1000
Dimensione cornice: 267.000 x 189.000 metri

29-Jan-2015 10:36
Prot. n. T71656/2015

ESTRATTO PGT VIGENTE (Parte IR 2.2 Ambiti residenziali radi e parte IR 2.1 Ambiti residenziali misti)



Estratto P.G.T. Adottato (Area B3 art. 14 NTA Piano delle Regole)



