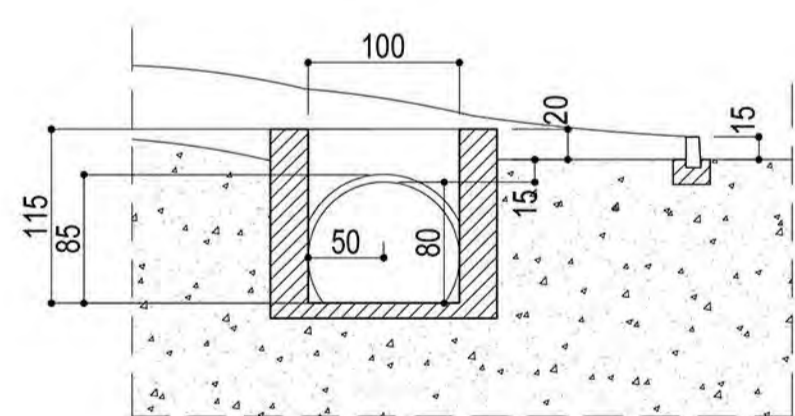
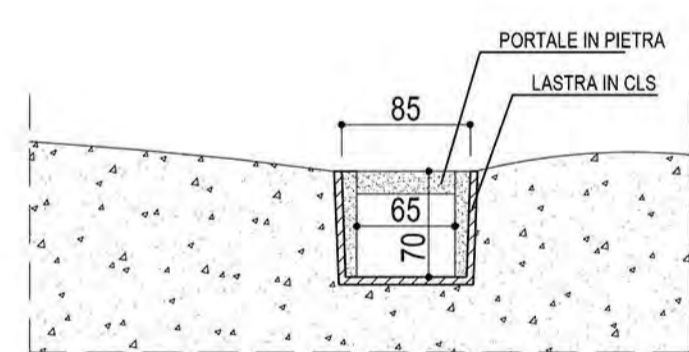


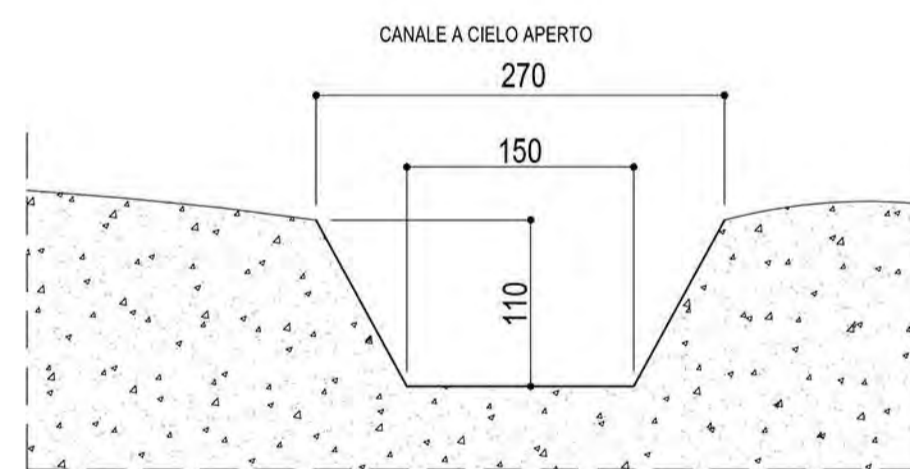
PLANIMETRIA GENERALE COMPARATIVA



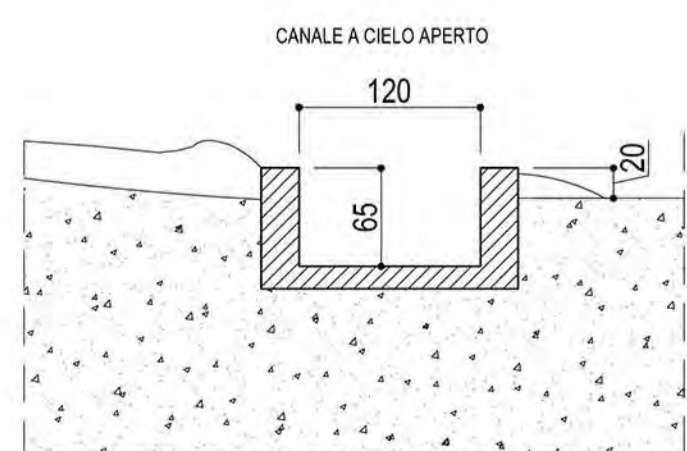
SEZIONE A-A



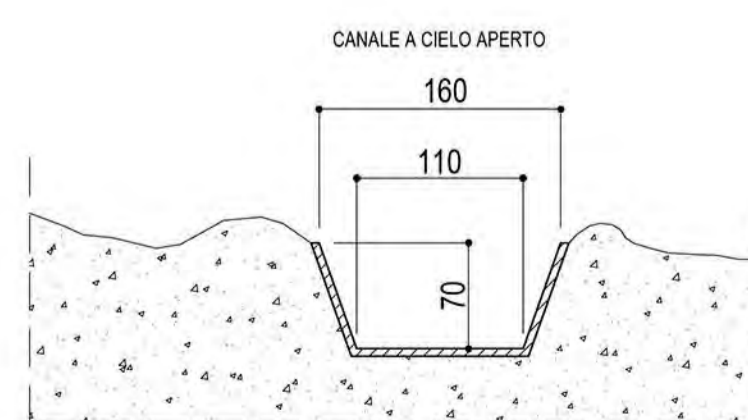
SEZIONE C-C



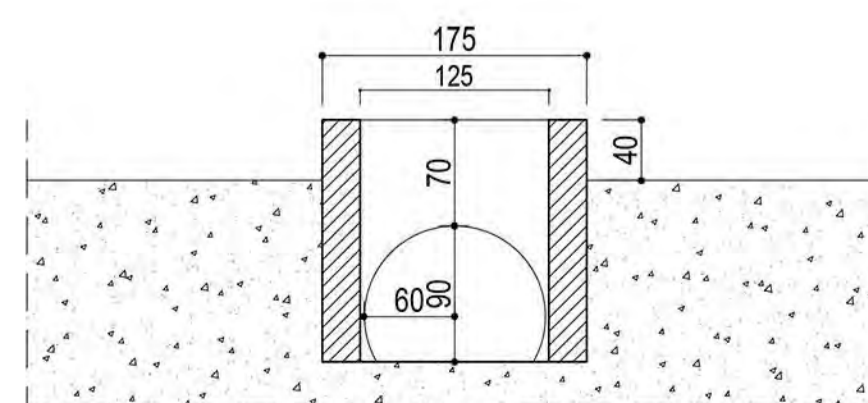
SEZIONE E-E



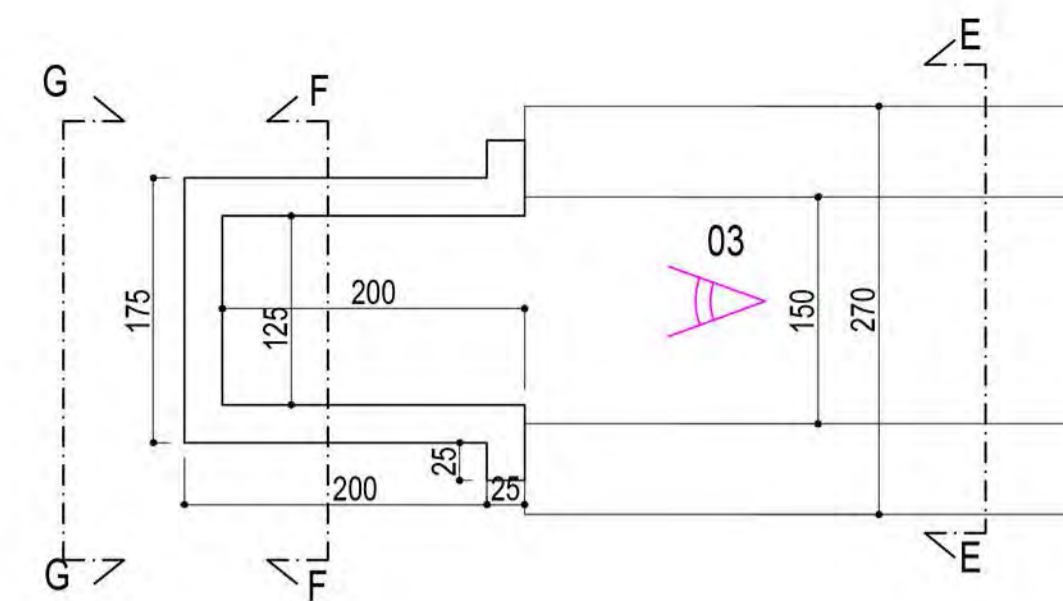
SEZIONE B-B



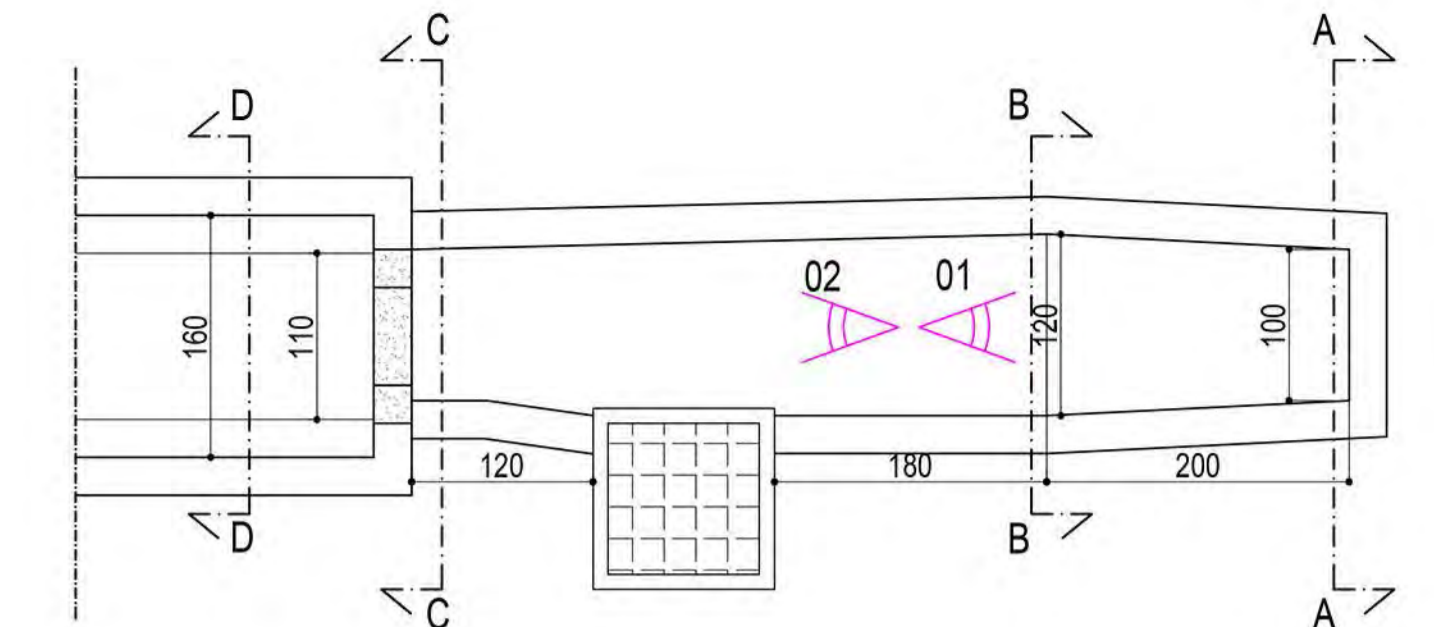
SEZIONE D-D



SEZIONE F-F



PARTICOLARE B



PARTICOLARE A

PUNTO DI VISTA FOTOGRAFICO 01



PUNTO DI VISTA FOTOGRAFICO 02



PUNTO DI VISTA FOTOGRAFICO 03



ESTRATTO DI MAPPA FOGLIO 8



COMUNE DI MAGENTA  
PROVINCIA DI MILANO

PIANO ATTUATIVO

Ristrutturazione con cambio di destinazione d'uso  
e ampliamento di un capannone da destinarsi ad  
attività commerciali di media superficie di vendita

LA PROPRIETA'

I PROGETTISTI

**PENATI S.r.l.**  
Via Padana Est, 28  
20017 MAGENTA - MI  
C.A.B. n. 229 Borromio, 14 - Milano  
P.IVA/05344470967



13/12/2017: MODIFICA ROTONDA  
AGGIORNAMENTI:

PROGETTISTI: DOTT. ING. TINO N. VIGLIO - MAGENTA (MI), VIA F.LLI SANCHIOLI, 10 - TEL. 02-9792263  
DOTT. ING. SALVATORE MATTINA - CORBETTA (MI), VIA CATTANEO, 12 - TEL. 02-9770016

COMMITTENTE: PENATI S.R.L. MAGENTA

PROGETTO: P.A. RISTRUTTURAZIONE URBANISTICA E CAMBIO DESTINAZIONE D'USO TAV. 15\_01

OGGETTO: OPERE DI URBANIZZAZ. EXTRA-COMPARTO: TOMBINATURA CANALE VILLORESI-ESISTENTE SCALA 1:500/1000

DATA EMISSIONE: 11/10/2017 PENATI-PA15-16\_01 ARCH. CIVILE

A. TERNINI O. LEOSI E' VIETATA LA RIPRODUZIONE E LA DIFFUSIONE, ANCHE PARZIALI, DEL PRESENTE ELABORATO (DOTT. 2015 E SEGG. C.C.).